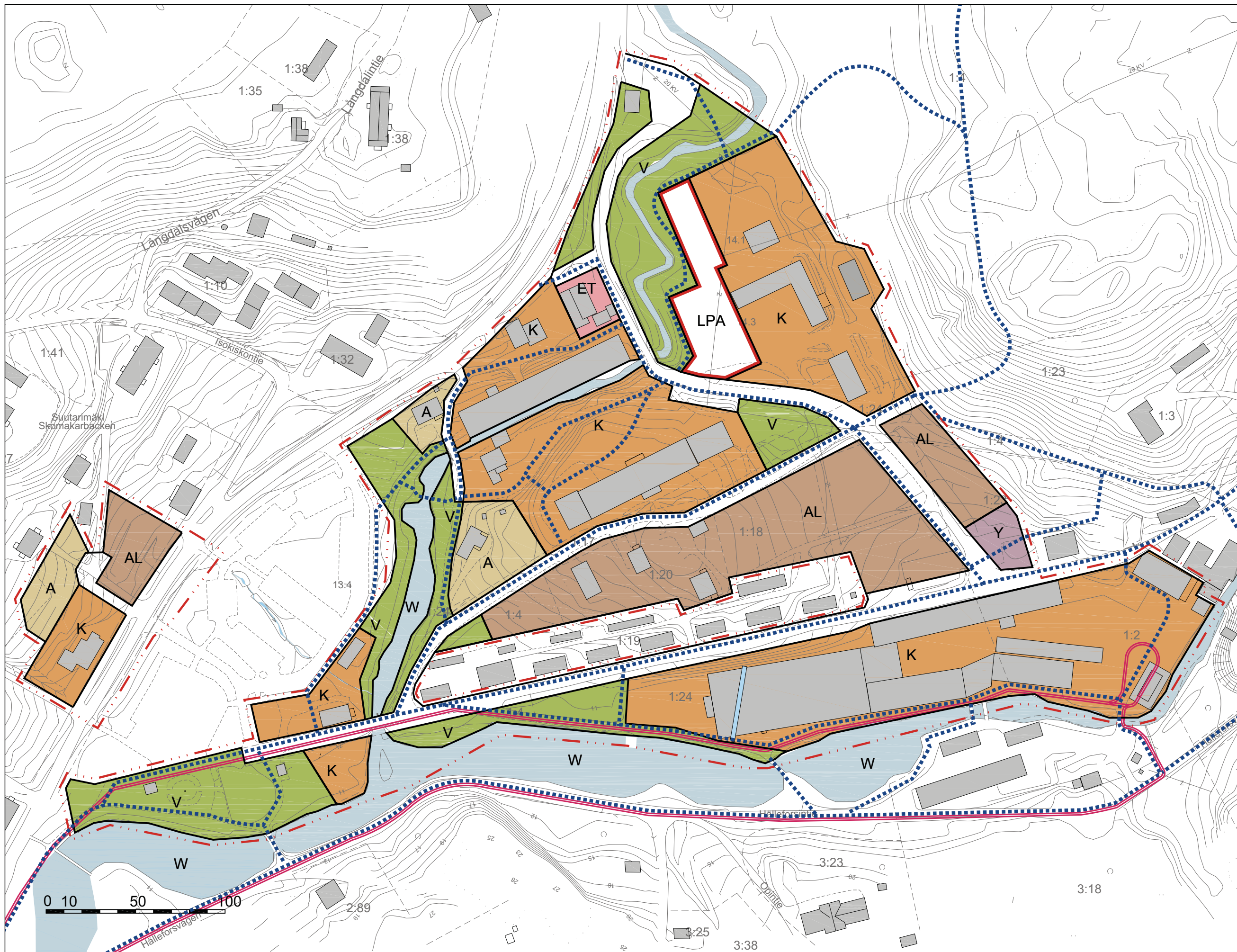




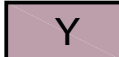









Schema för markanvändning
Maankäyttökaavio

8.6.2018



-  Kaava-alueen raja
Gräns för planområdet
-  Kvarterområde för bostadsbyggnader
Asuinrakennusten korttelialue
-  Kvarterområde för bostads-,
affärs- och kontorsbyggnader
Asuin-, liike- ja toimistorakennusten korttelialue
-  Kvarterområde för verksamhetsbyggnader
Toimilarakennusten korttelialue
-  Kvarterområde för allmänna byggnader
Yleisten rakennusten korttelialue
-  Kvarterområde för specialfunktioner
Erikoistoimintojen alue
-  Rekreatiions-/parkområde
Virkistys-/puistoalue
-  Vattenområde
Vesialue
-  Kvarterområde för bilplatser
Autopaikkojen korttelialue
-  Rekreatiions-/promenadrutt
Virkistys-/jalankulkureitti
-  Spår för museitåg
Museojunan ratalinjaus
-  Befintlig byggnad
Olemassa oleva rakennus

Ritningsnr./Piir.nro.: 20-18
Dnr./Dnro.: 684/2017
Planbeteckning/Kaavatunnus: 7758
Konsult/Konsultti:
Arkitektitöimisto Kristina Karlsson
Beredare/Valmistelija: J.L.