

Baskarta för detaljplan Asemakaavan pohjakartta (12/2018)
 skala mittakaava 1:1000 koord.system ETRS-GK24 höjdsystem NG0
 Baskartan för planläggning uppfyller kraven på baskartan för en detaljplan. Kaavoituksen pohjakartta käyttää asemakaavan pohjakartalle asetetut vaatiukset.
 stadsgeodet kaupungeedeetti PENTTI VILJANMAA 1.3.2018

RASEBORGS STAD

9 STADSDELEN, SKÄLLARGÅRD

Detaljplan

Planområdet berör:
 I Skällargård by lägenheterna
 710-426-1-39 Backafall och
 710-426-1-40 Torpet, samt i österby
 by del av lägenheten
 710-431-1-653 Österby.

Med detaljplaneändringen bildas:
 I stadsdel 9 kvarter 9423 och del av
 kvarter 9417, jord- och skogsbruks-
 område, område för närrökreation
 samt gatuumråden.

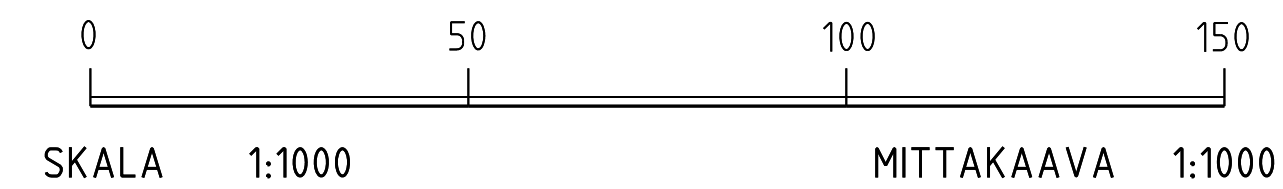
RAASEPORIN KAUPUNKI

9 KAUPUNGINOSA, SKÄLLARGÅRD

Asemakaava

Kaava-alue koskee:
 Skällargårdin kylässä tilat
 710-426-1-39 Backafall ja
 710-426-1-40 Torpet, sekä Österbyn
 kylässä osa tilasta 710-431-1-653
 Österby.

Asemakaavamuutoksella muodostuu:
 9 kaupunginosassa kortteli 9423 ja osa
 korttelista 9417, maa- ja metsätalous-
 alue, lähivirkistysalue sekä katualueita.



PLANBETEKNINGAR OCH -BESTÄMMELSER

Kvartersområde för fristående småhus.

Område för närrökreation.

Jord- och skogsbruksområde, området får
 bebyggas enbart inom anvisade byggnadsytor
 och enbart enligt planbeteckningar och
 -bestämmelser.

Linje 3 m utanför planområdets gräns.

Stadsdelsgräns.

Kvarters-, kvartersdels- och områdesgräns.

Riktgivande gräns för område eller del
 av område.

Riktgivande tomtgräns.

Stadsdelsnummer.

Kvartersnummer.

Namn på gata, väg, öppen plats, torg, park
 eller annat allmänt område.

Byggnadsrätt i kvadratmeter våningsyta.

Romersk siffra anger största tillåtna
 antalet våningar i byggnaderna, i byggnaden
 eller i en del därav.

Byggnadsyta.


Byggnadsyta för produktions- och
 förrådsbyggnader som hänförelse sig till jord-
 och skogsbruk.

Byggnadsyta för ekonomibyggnad som hänförelse
 sig till jord- och skogsbruk.

Gata.

Körförbindelse.

KAAVAMERKINNÄT JA -MÄÄRÄYKSET



Erillispientalojen korttelialue.



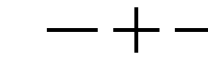
Lähivirkistysalue.



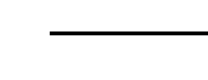
Maa- ja metsätalousalue, aluetta saadaan
 rakentaa ainoastaan osoitettujen
 rakennusalojen sisällä ja ainoastaan
 kaavamerkintöjen ja -määräysten mukaisesti.



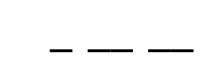
3 metriä kaava-alueen rajan ulkopuolella
 oleva viiva.



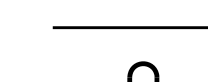
Kaupunginosan raja.



Korttelin, korttelinosan ja alueen raja.



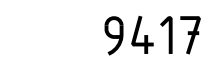
Ohjeellinen alueen tai osa-alueen raja.



Ohjeellinen tontin raja.




Kaupunginosan numero.



Korttelin numero.



Kadun, tien, kaatukion, torin, puiston tai
 muun yleisen alueen nimi.



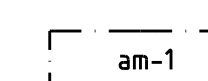
Rakennusoikeus kerrosalaneliömetreinä.



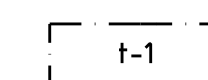
Roomalainen numero osoittaa rakennusten,
 rakennuksen tai sen osan suurimman
 sallitun kerrostaluvuon.




Rakennusala.



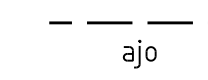
Maa- ja metsätalouteen liittyvien tuotanto-
 ja varastorakennusten rakennusala.



Maa- ja metsätalouteen liittyvän
 talousrakennuksen rakennusala.



Katu.



Ajoyhteys.

ALLMÄNNA BESTÄMMELSER

Som byggnadernas huvudsakliga fasadmateriale skall användas trä.

Obebyggda delar av tomt som inte används som gångbana, parkeringsplats eller lekplats bör planteras eller på annat sätt bringas i vårdat skick.

Följande bilplatser bör minst reserveras på tomten:

AO 2 bilplatser/tomt

YLEISIÄ MÄÄRÄYKSIÄ

Rakennusten pääasiallisena julkisivumateriaalina tulee käyttää puuta.

Rakentamattomat tontinosat, joita ei käytetä jalankulkuteinä, pysäköintiin tai leikkipaikkana on istutettava tai muuten saatettava hoidettuun kuntoon.

Seuraavat autopaikat on vähintään varattava tontille:

AO 2 autopaikkaa/tontti

Inom detta detaljplaneområde ska tomtindelningen vara separat.
 Tällä asemakaava-alueella tonttijaon tulee olla erillinen.

Härmed intygar jag, att detaljplanekartan överensstämmer med Raseborgs stadsfullmäktiges beslut20..., § ... i protokollet.

Täten todistan, että asemakaavakartta on Raaseporin kaupunginvaltuuston pöytäkirjan20..., §:n ... tekemän päätöksen mukainen.

På tjänstens vägnar: stadssekreterare THOMAS FLEMMICH
 Viran puolesta: kaupunginsihteeri

Behandling/Käsittely	Ritn.nr./Piir.nro	Dat./Pvm.
Laga kraft / Lainvoimainen		
SFGE / KVALT		
STDS / KH		
PLANLN, godkännande/ KAAVLTK, hyväksyminen		
Offentligen framlagd, förslag / Julkisesti nähtävillä, ehdotus		xx.xx.-xx.xx.20xx
PLANLN, förslag / KAAVLTK, ehdotus	8-18	21.03.2018
		9 STADSDELEN, SKÄLLARGÅRD DETALJPLAN FÖRSLAG 9 KAUPUNGINOSA, SKÄLLARGÅRD ASEMAKAAVA EHDOTUS
Konsult / Konsultti	stadsplaneringsarkitekt kaupunkisuunnitteluarkkitehti SIMON STORE	Daterad / Päiväys 21.03.2018
Beredare / Valmistelija KB	Arkivnummer / Arkistonumero	Diarienummer / Diarionumero
Ritad av / Piirtänyt CL	1143-2016	7750
		Ritingsnummer / Piirustusnumero 8-18