

**RASEBORGS STAD**  
**RESECENTRETS OMRÅDE IKARIS**

**Detaljplanändring**

Ändring av detaljplan 113-100 och 230-100.

Gäller i stadsdel 51 kvarter 54 tomt 1 KL-9, område för LR, LP, ryk och gatuområden.

Genom ändringen av detaljplanen bildas gatuområde och järnvägsområde.

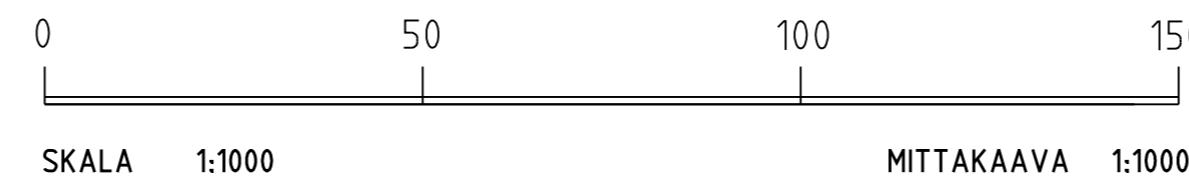
**RAASEPORIN KAUPUNKI**  
**MATKAKESKUKSEN ALUE KARJAALLA**

**Asemakaavan muutos**

113-100 ja 230-100 asemakaavojen muutos.

Koskee kaupunginosassa 51 korttelia 54 tonttia 1 KL-9, LR-, LP-, ryk- ja katualueita.

Asemakaavan muutoksella muodostuu katualue ja rautatiealue.



**PLANBETECKNINGAR OCH -BESTÄMMLER**

Järnvägsområde.




Rautatiealue.

Linje 3 m utanför planområdets gräns.



3 metriä kaava-alueen rajan ulkopuolella oleva viiva.

Kvarters-, kvartersdels- och områdesgräns.



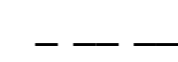
Korttelin, korttelinosan ja alueen raja.

Stadsdel- eller kommundelsnummer.




Kaupungin- tai kunnanosan numero.

Riktgivande gräns för område eller del av område.



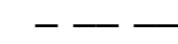
Ohjeellinen alueen tai osa-alueen raja.

Byggnadsrätt ikvadratmeter våningsyta.



Rakennusoikeus kerrosalaneliömetreinä.

Riktgivande byggnadsyta.



Ohjeellinen rakennusala.

Trädrad som skall bevaras/planteras.



Säilytettävä/istutettava puurivi.

Träd som skall skyddas.



Suojeltava puu.

**KAAVAMERKINNÄT JA -MÄÄRÄYKSET**

Gata.



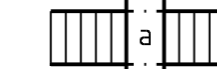
Katu.

Till sitt läge riktgivande planskild korsning.



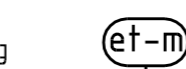
Sijainnillaan ohjeellinen eritasoristeys.

Till sitt läge riktgivande gångförbindelse under gata eller trafikområde.



Sijainnillaan ohjeellinen kadun tai liikennealueen alittava kevyen liikenteen yhteys.

Till sitt läge riktgivande objektbeteckning för byggnader församhällsfteknisk försörjning som tilläuterbyggnad av en högst 20 m2 stor transformator.



Sijainnillaan ohjeellinen yhdyskuntateknistä huoltoa palvelevien rakennusten kohdemerkintä, joka sallii enintään 20 m2 suuruisen muuntamon rakentamisen.

**ALLMÄNNA BESTÄMMLER:**

Planområdet utgör ett grundvattenområde, som är viktigt för samhällets vattenförsörjning. Särskild uppmärksamhet bör därför fästas vid skyddet av grundvattnet. Byggnad och annan markanvändning på området kan begränsas enligt miljöskyddslagens 16 § (förbud mot förorening av markgrund) och 17 § (förbud mot förorening av grundvattnet). Byggnad, dikning och grävning skall utföras så, att åtgärderna inte leder till förändringar av grundvattenkvaliteten eller bestående förändringar av grundvattennivån. Innan grävningsarbeten inom planområdet inleds skall områdets markgrunds byggharhet och föroreningsgrad, grundvattenförhållande, grundvattennivå och föroreningsgrad utredas samt vidtas nödvändiga åtgärder för att skydda grundvattnet. Vid behov skall göras en plan för kontroll av grundvattnet. Vid förstärkning av botten bör inte användas botten- eller grävpatar. Källarvåningar under markytan är tillåtna om dom kan byggas minst 2 meter ovanför tillförlitligt konstaterad grundvattennivå. Avlopp bör förses med grundvattens skydds konstruktioner och rör- och kabelkanaler vid behov med stängningskonstruktioner. Upplagring av kemikalier eller avfall, som kan skada grundvattnet är förbjudet. Cisterner för uppvärmningsolja bör placeras i en väntentät skyddsbasäng, anläggningen i en byggnad eller under ett separat tak. Skyddsbasängens volym bör vara större än den upplagrade uppvärmningsoljans volym. Underjordiska oljecisterner och energibrunnar är förbjudna i hela området.

**YLEISET MÄÄRÄYKSET:**

Kaava-alue sijaitsee yhdyskuntien vedenhankinnalle tärkeällä pohjavesialueella. Erityistä huomiota tulee siven kiinnittää pohjaveden suojeeluun. Alueella rakentamista ja muita maankäyttöä saattavat rajoittaa ympäristönsuojelulain 16 § (maaperän pilaamiskiello) ja 17 § (pohjaveden pilaamiskiello). Rakentaminen, oittaminen ja maankaivu on tehtävä siven, ettei toimenpiteistä aiheudu pohjaveden laatumuutoksia tai pysyviä muutoksia pohjaveden korkeuteen. Ennen kaava-alueella tehtävien kaivutöiden aloittamista tulee selvittää alueen maaperän rakennettavuus ja pilaantuneisuus, pohjavesiolosuhteet, pohjavedentaso ja pilaantuneisuus sekä ryhtyä tarpeellisiin toimenpiteisiin pohjaveden suojelemiseksi. Tarvittaessa tulee laafia pohjaveden hallintasuunnitelma. Pohjan vahvistuksessa ei tule käyttää pora- tai kaivinpäälly. Maanalaiset kellarikerrokset ovat sallittuja, jos ne voidaan rakentaa vähintään 2 metriä tuotettavasti todetun pohjaveden pinnan yläpuolelle. Viemärit on varustettava pohjaveden suojausrakenteilla ja putkisto- ja kaapelikaivannot tarvittaessa sulkurakentein. Pohjavedelle vaarallisten kemikaalien tai jätteiden varastointi on kielletty. Lämmitysöljysäiliöt tulee sijoittaa vesiitiiviseen suoja-ähtäseen, joko rakennuksen sisätiloihin tai erillisen katoksen alle. Suoja-ähtaan tilavuuden tulee olla suurempi kuin varastoitavan lämmitysöljin tilavuus. Maanalaiset lämmitysöljysäiliöt ja energiakaivot ovat kiellettyä koko alueella.

Härmed intygar jag, att detaljplanekartan överensstämmer med Raseborgs stadsstyrelse beslut \_\_\_\_\_2017 under \_\_\_ § i protokollet. Täten todistan, että asemakaavakartta on Raaseporin kaupunginhallituksen pöytäkirjan \_\_\_\_\_2017, \_\_\_ §:n kohdalla tekemän päätöksen mukainen.

På tjänstens vägnar: stadssekreterare THOMAS FLEMMICH  
Viran puolesta: kaupunginsihteeri

Behandling/Käsittely	Riitn.nr./Piir.nro	Dat./Pvm.
Laga kraft / Lainvoimainen		
STDS, förslag / KH, ehdotus	16-17	12.6.2017 §
PLANLN, godkännande / KAAVLTK, hyväksyminen	10-17	31.5.2017 § 62
Offentligen framlagd, förslag / Julkisesti nähtävillä, ehdotus	26-16	8.-21.8.2016
PLANLN, förslag / KAAVLTK, ehdotus	26-16	20.6.2016 §78

		<b>RESECENTRETS OMRÅDE IKARIS</b> <b>FÖRSLAG</b> <b>MATKAKESKUKSEN ALUE KARJAALLA</b> <b>EHDOTUS</b>	
Konsult/Konsultti		Daterad/Päiväys	
stadspaneringsarkitekt kaupunkisuunnitteluarkkitehti SIMON STORE		24.3.2017	
Beredare/Valmistelija LK	Arkivnummer/Arkistonumero	Diarienummer/Diarionumero	Planbeteckning/Kaavatunnus
Ritad av/Piirtänyt LK		582/2016	7748
			Ritningsnummer/Piirustusnumero
			16-17