

ARVOKARTAN SELOSTUS

Karttamerkinnt

Rakennetun ympäristön arvoalueet

Rakennetun ympäristön arvoalueiksi on kartalla merkitty miljööt, joissa yhdistyy historiallisia ja maisemallisia arvoja. Alueen rakennukset muodostavat ehjän, ympäristöstään erottuvan kokonaisuuden, johon liittyy usein perinteisiä pihvoja, vanha tie ja näkymät viljelysmaisemaan tai lammelle. Alueet sisältävät usein myös yksittäisiä rakennussuojelukohteita.

Maaseutumaisista arvoalueista poikkeaa alue S8 (inventointilomakkeissa A3). Se on uudempi, tiivis, kokonaisuutena toteutettu pientaloalue, jolla on vahvasti oma luonne, ja se edustaa oman aikansa tyyli-ihanteita.

Arvoalueet ja niiden ominaispiirteet on kuvailtu jäljempänä, numerot viittaavat kuvauksiin. Arvoalueiden ominaispiirteitä tulee varjella, myös uudisrakennuksia toteutettaessa, joten alueet ehdotetaan merkittäväksi yleiskaavassa /s (tai arvoaluemerkinnällä).

Arvokkaat rakennukset

Karttaan on merkitty rakennukset, joille ehdotetaan yleiskaavaan merkintää sr. Pää- ja talousrakennuksilla on sama merkintä. Numero viittaa inventointilomakkeeseen.

Vanhat talonpaikat

Karttaan on merkitty vanhojen karttojen ja historiatekstien perusteella paikannettuja vanhoja talonpaikkoja, jotka muistuttavat alueen historiasta. Kyse on satunnaisista löydöksistä, niitä ei ole kartoitettu kattavasti.

Mikäli rakennuksesta tai piharakenteista on jotain jäljellä, jäänteet olisi syytä, jos mahdollista, säilyttää ja ottaa paremmin esiin, jotta ne kertoisivat historiasta tulevillekin sukupolville. Kirjamet viittaavat kohteiden kuvauksiin jäljempänä.

Vanhat tielinjaukset

Karttaan on merkitty vanhoista kartoista tulkitut merkittävimmät tiet. Vanhojen teiden linjaus arvokartalla on epätarkka. (Karttatarkastelussa ei ollut mahdollisuutta asettaa vanhoja ja nykyisiä karttoja päällekkäin, joten teiden linjausta oli mahdoton piirtää tarkasti.) Vuosiluku tarkoittaa, että tie löytyy ensimmäisen kerran ko. vuoden kartasta. Tie voi siis olla paljonkin vanhempi. Merkittyjen teiden lisäksi vanhoista kartoista löytyy paljon ”kärrypolkuja”, jotka ovat sittemmin kartalta hävinneet.

Tammisaarentielle ja ”vanhalle Snappertunan tielle” ei ole annettu vuosilukua, sillä ne ovat olleet käytössä jo kauan ennen ensimmäisiä karttoja. ”Vanhalla Snappertunan tiellä” tarkoitetaan tässä

reittiä, joka erkanee Tammisaarentiestä Seivästorintienä, kääntyy etelään ja on jatkunut tästä kohti Snappertunaa, mutta katkeaa nykyään Valtatie 25:n kohdalla. Tämä tielinjaus kuuluu Suuren Rantatien ns. Alempaan maantiehen, joka on **valtakunnallisesti merkittävä rakennetun kulttuuriympäristön kohde** (ns. RKY-kohde). Maakuntakaavassa sillä on merkintä: **Kulttuurihistoriallisesti merkittävä tielinjaus.**

Vanhojen teiden olemassa olevat linjaukset tulisi mahdollisuuksien mukaan säilyttää. Teiden ympäristöä, esim puustoa, kilometripylväitä ja rakennuksia, tulisi hoitaa tien arvon mukaisesti, ja näkymät tieltä maisemaan tulisi säilyttää.

Rautatie

Hanko-Hyvinkää rata on valmistunut 1873. Rautatieympäristöön kuuluu mm. ratavartijan mökki vuodelta 1872. Uusinta rata- ja liikennehistoriaa edustaa v. 2012? valmistunut alikulku, jonka rakenne on **ensimmäinen laatuaan Suomessa?**, koekäytössä.

Tärkeät näkymät

Karttaan on merkitty tärkeimmät kaukonäkymät rakennetuilta alueilta ja teiltä. (Metsäisten, rakentamattomien alueiden näköaloja ei ole selvitetty.)

Näkymiä ei tulisi katkaista esim. rakentamisella.

Peltoalueet

Monet nykyisistä pelloista ovat olleet ensin niittyinä tai laitumina, kuten vanhoista kartoista voi todeta. Kaava-alueen pellot ovat melko nuoria, mutta kertovat omalta osaltaan alueen maankäytön historiasta. Tämän lisäksi niillä on maisemallista arvoa monipuolistaessaan metsävaltaisen alueen maisemakuvaa.

Erityisesti Tammisaarentien eteläpuoliset peltoaukeat ovat kulttuuriympäristön kannalta tärkeitä, koska ne kuuluvat sekä historiallisesti että visuaalisesti samaan kokonaisuuteen valtakunnallisesti arvokkaan Snappertunan - Fagervikin maisema-alueen kanssa.

Kaikki kaava-alueen peltoalueet tulisi säilyttää rakentamattomina.

Valtakunnallisesti arvokas maisema-alue ja maakunnallisesti arvokas kulttuuriympäristö

Kaava-alue rajoittuu kaakossa laajaan arvoalueeseen, joka on arvotettu sekä valtakunnallisesti arvokkaaksi maisema-alueeksi että maakunnallisesti arvokkaaksi kulttuuriympäristöksi nimellä Snappertunan-Fagervikin kulttuurimaisema. (Lähteet: Ympäristöministeriö 1992, Arvokkaat maisema-alueet; Uudenmaan liitto 2012, Missä maat on mainiommat – Uudenmaan kulttuuriympäristöt.)

Vaikka arvoalue on rajattu Hangontien eteläpuolelle, tulee sen arvot ottaa huomioon myös kaava-alueella erityisesti siten, että visuaalinen yhteys tien kummallakin puolella olevien peltoaukeiden välillä säilyy.

Keskiaikaist kylänpaikat

Arkeologisen selvityksen perusteella kartalle on merkitty kaava-alueen keskiaikaiset kylänpaikat

Svedja ja Lämp. Kohteiden paikannus perustuu vanhoihin karttoihin ja on suuntaa-antava. (Lähde?) Myös muut arkeologiset kohteet ovat olennainen osa kulttuuriympäristöä. Ne on esitetty erikseen, arkeologisen inventoinnin kartoilla.

Muita historiasta kertovia merkintöjä kartalla

Ampumarata

Teksti löytyy Karjaan kartasta, joka on tehty Maanmittaushallituksessa v. 1924.

Karjaan taistelu 1918

Krogarbackenilla käytiin 6.4.1918 nk. Karjaan taistelu, jossa valkoisten vahvistukseksi tulleet saksalaiset ottivat yhteen punaisten kanssa. Kaksi (?) punaista menehtyi, ja heidät haudattiin väliaikaisesti taistelupaikan läheisyyteen. (Lähteet ?!)

Rakennetun ympäristön arvoalueet

[Alustava tekstiluonnos!](#)

S1 – Svedjaträsketin ”rantamökit”

Alueen arvot: vanhat, kunnossa pidetyt rakennukset, erityisesti ratavartijan mökki (mainittu Läntisen Uudenmaan rakennusten ja maiseman kulttuurihistoriallisessa inventoinnissa 1993), piharakennukset ja pihapiirit, vanha tielinja nyt polkuna, hieno maisemallinen sijainti lammen rannalla. (Inventointilomakkeissa kohteet 16, 17, 18, 19)

S2 – Lönnbacka

Alueen arvot: Asuinrakennus 1800 -luvun lopusta (ehkä muutoksia?), piharakennukset 1920-luvulta (ehkä myös vanhempia). Pihapiiri säilynyt, ei esim autotietä tai parkkipaikkaa. Miljöökokonaisuuteen kuuluu pieni peltoaukio pihapiirin pohjoispuolella, 1784-kartassa niittyä (taloa ei vielä ole), 1924 kartassa pelto. (Inventointilomakkeissa kohde 20)

S3 – Svedja

Alueen arvot: keskiaikainen kylätontti, vanhat rakennukset, suurta puustoa, keskeinen sijainti maisemassa peltojen ympäröimänä ja Tammisaarentien varressa. Pitkä historia ”laitoskäytössä”: tila ja rakennukset ostettu Karjaan kunnalliskodiksi 1899, ja (muutoksia kokeneissa) rakennuksissa toimii edelleen yksityinen hoivakoti. Työvään asuinrakennuksessa on toiminut katkaisuhuoltoasema ja viimeksi päiväkotit. (Inventointilomakkeissa kohteet 10 ja 11)

S4 – Seivästorintien länsipää

Alueen arvot: Eri ikäiset rakennukset, joista vanhimmat 1800-luvulta (paljon muutoksia), muodostavat mielenkiintoisen, sopusuhtaisen ”raittikylän” kapean hiekkatien varteen. Vaikka rakennukset edustavat eri aikakausia ja poikkeavat tyyliltään paljonkin toisistaan, niiden mittakaava ja tiheä sijoittuminen tien varteen luovat yhtenäisen alueen tunnelman. Seivästorintieltä näkymät pelloille. Hangontieltä näkymät peltojen yli: rakennukset muodostavat mielenkiintoisen aluejulkisivun harjun ja pellon rajakohdassa. (Inventointilomakkeissa kohteet 46, 47, 48, 49, 50, 51, 52)

S5 – Åndal

Alueen arvot: Vanha torpan paikka. Pihapiirissä alkuperäisen kaltaisena säilynyt tyypillinen 1940-

luvun lopun asuinrakennus ja sitä vanhempia piharakennuksia. Maisemallisesti keskeinen sijainti kumpareella peltoaukion reunalla. (Inventointilomakkeissa kohde 30)

S6 – Almantie

Alueen arvot: Kaksi viehättävää punaista mökkiä 1910- ja -20 -luvulta piharakennuksineen ja pieni hiekkatie koivuriveineen muodostavat ympäristöstään erottuvan ehyen ”pienmiljöön”. Rakennukset ovat kokeneet muutoksia, mutta muistuttavat aikansa pienimuotoisesta asutuksesta. Alueen pohjoispäästä, kallion nyppylältä, on hieno näkymä pelloille pohjoiseen. (Inventointilomakkeissa kohteet 33,34)

S7 – kiinteistön nimi?

Alueen arvot: Pienten, punaisten mökkien ryhmä ja monimuotoinen piha istutuksineen. Päärakennuksessa lienee osia 1910-luvulta, mutta sitä on laajennettu. Eri-ikäisiä piharakennuksia, myös iso harmaa talousrakennus tien varressa. Rakennukset ovat kokeneet muutoksia, mutta muistuttavat aikansa pienimuotoisesta asutuksesta. Ympäristöstään erottuva kokonaisuus. (Inventointilomakkeissa kohteet 72,73)

S8 – Bäljarsin ensimmäinen ? pientaloalue

Rakentunut: 1977 – 1990. Eräänlainen ”koealue”, jossa hyvin pienet tontit. Joka polulla oma talotyypinsä, josta vain pientä variaatiota. Kertoo alueen kaavoitushistoriasta, rakennusajankohtiensa tyylivirtauksista ja ihanteista. Ympäristöstään erottuva omalaatuinen kokonaisuus. Viihtyisä asuinympäristö. (Inventointilomakkeissa alue A3)

S9 – Liiviläisentie

Alueen arvot: Vanha tie ja puukuja. Useampia vanhoja, arvokkaita, hyvässä kunnossa pidettyjä rakennuksia, jotka ovat kuuluneet Östergårdin tilaan. Östergårdin kartanomaisen pihapiiri, päärakennus alkuperäisessä asussaan. Vanhat rakennukset ovat ainoa jäljellä oleva todiste aikoinaan merkittävästä Lepin kylästä. (Lepin keskiaikainen kyläontti, samoin kuin Bäljarsin tilan maat, on rakennettu täyteen omakoti- ja kerrostaloja.) Liiviläisentien miljö on ympäristöstään erottuva saareke, joka jää maisemassa piiloon ja omaan rauhaansa Lepinpellon huoltamo- ja markettialueen sekä Bäljarsin tehokkaasti rakennetun asuinalueen väliin. (Inventointilomakkeissa alue A7 sekä kohteet 77, 78 ja 79)

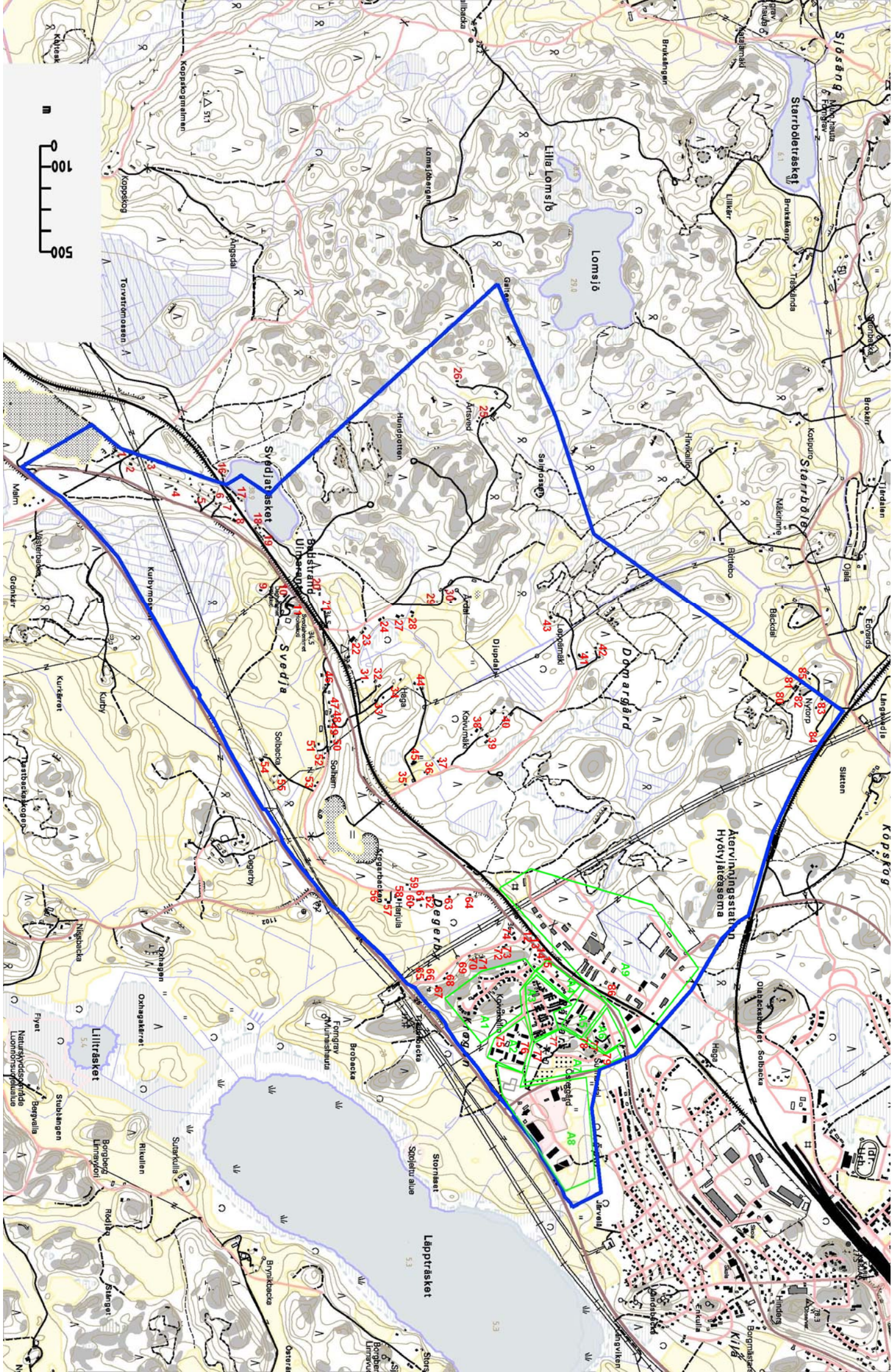
S10 – Nytorp ja ?

Alueen arvot: Nytorp on vanha torppa (ainakin kartassa 1840). Nykyinen päärakennus (1928) on suurin piirtein alkuperäisen torpan (?) paikalla, mutta rakennus on kokenut merkittäviä muutoksia. Visuaalisesti samaan kokonaisuuteen kuuluu (talon nimi?) tien toisella puolella. Pieni asuinrakennus, todennäköisesti 1900-luvun alusta on ilmeisen hyvin säilynyt alkuperäisen asunsa jugend-henkisine yksityiskohtineen. Pihassa kookas, vanha, hyvin säilynyt talousrakennus. Kauniit pihat. Maisemallisesti keskeinen sijainti kallion nyppylällä.

Vanhat talonpaikat

Arvokarttaan on merkitty tähdillä vanhoja talonpaikkoja, jotka on paikannettu vanhojen karttojen perusteella. Joistakin kohteista on edelleen jäänteitä olemassa, mutta kaikilla paikoilla ei ole tilannetta tarkistettu inventoinnin yhteydessä. Listalla on mukana myös yksi vanha (?) rajakivi, joka löytyi maastokäynnillä.

- a) Nimetön torppa Senaatin kartassa, joka on piirretty 1800-luvun lopussa tai 1900-luvun alussa. (Ei ole käyty paikalla.)
- b) Djupdalin torppa. [Missä kartoissa?](#) (Ei ole käyty paikalla.)
- c) Qwarnkullan torppa, jonka piharakennuksia on todennäköisesti vielä Åndalin pihapiirissä. [Missä kartoissa?](#)
- d) Brandalin torppa. [Missä kartoissa?](#)
- e) Stavertorgin torppa, josta on vielä perustuksia nähtävissä. [Missä kartoissa?](#) **(kuva)**
- f) Domargård kartanonpaikka, esitetty myös arkeologisessa selvityksessä. [Missä kartoissa?](#) (Ei ole käyty paikalla.)
- g) Krogenin torppa, entinen Domargårdin krouvi, jonka toiminta jatkui 1700-luvulle **(Lähde: Karjaa ennen ja nyt)**. [Missä kartoissa?](#) Paikalla on vielä mm. peruskiviä, tiililäjä ja vanhaa pihakasvillisuutta. **(kuva)**
- (h = Rajakivi Åsenbyn ja Kurbyn maiden nurkkapisteessä. (kuva))**



INVENTOINTILOMAKKEET

Kaava-alue on inventoitu seuraavasti:

- Haja-asutusalueelta on inventoitu kohteina (pihapiireinä) jokainen kiinteistö omalle lomakkeelleen.
- Asemakaavaalue on inventoitu osa-alueina.

Kohdelomake on sovellus MIP-tietokannasta, lisättynä joitakin rakennuskohtaisia tietoja.

Aineistoon sisältyvät:

- Kartta kohdenumerot (Koko kaava-alueen kartta, johon on numeroitu haja-asutusalueen kiinteistöt ja kaava-alueen inventointiosa-alueet. Numerot viittaavat lomakkeiden numerointiin.)
- Inventointilomakkeet 1-86 tallennettuna useammaksi pdf-tiedostoksi.
- Alueinventoinnit A1-A9 kukin omana pdf-tiedostonaan.

Luonnos

Tässä luonnoksessa kaikki tiedot ovat vielä vajavaisia. Myös kuvitusta tullaan lisäämään merkittävästi.

Sr ja /s -kohteet on alustavasti käyty läpi maakuntamuseon edustajan kanssa, mutta niitäkin tultaneen tarkistamaan.

Alue A1

Pientaloalue asemakaava-alueella.

Koivukallio, Bäljars.

Joutsenkuja, Lökkikuja ja Telkkäkuja.

Rakentunut: Ensimmäinen talo 1983, muut 1991 – 2012.

Piirteet: Hyvin tiivis, pienet tontit, 1-2-kerroksisia omakotitaloja piharakennuksineen, hyvin monimuotoinen (eri materiaaleja - enimmäkseen puujulkisivuja, eri värejä ja muotoja), harjakatot tiilijäljitelmäpelteä. Istutetut pihat, osin pensasaitoja, matalia muureja. Takapihat rajoittuvat kallioiseen metsään.



Alue A2

Pienkerrostaloalue asemakaava-alueella.
Koivukallio, Bäljars.
Kuikkakuja, Kuovikuja.

Rakentunut: 1981-1983 ent. Bäljarsin tilan maille.

Piirteet: Yhdeksän elementtikerrostaloa: maanpäällinen kellari + kaksi asuinkerrosta. Alueen sisällä vanha navetta (nyk. kuntosali) ja vanha asuinrakennus (nyk. päiväkot).



Alue A3

Pientaloalue asemakaava-alueella.

Bäljars.

Pääskypolku, Peiponpolku, Hyyppäpolku, Tiirapolku, Kiurupolku, Kerttupolku, Kottaraispolku.

Rakentunut: 1977 - 1990

Piirteet: Eräänlainen ”koealue”, jossa hyvin pienet tontit. Joka polulla oma talotyyppinsä, josta vain pientä variaatiota. Rakennukset useimmiten kytketty toisiinsa yhtenäisillä aidoilla ja varastokopeilla. Kaikki kiinteistöt jo alunperin kaukolämpöverkossa. Pysäköinti keskitetty yhteisille parkki- ja autotallialueille, talojen väliset kadut ovat vain ”polkuja”.



Alue A4

Pientaloalue asemakaava-alueella.

Bäljars.

Teerikatu 1-12

Rakentunut: Yksi talo 1956, muut 2006 – 2012 (kahden uuden talon tiedot puuttuvat)

Piirteet: Kuusi omakotitaloa, välissä tyhjiä tontteja. Julkisivut puuta, harjakatot. Vanha rakennus pienempi kuin muut ja poikkeaa sijainniltaan (Tammisaarentien varressa).



Vanhin talo Tammisaarentieltä.



Teerikadun talot luoteesta, Kottaraisen polulta.



Alue A5

Kerrostaloalue asemakaava-alueella.

Bäljars.

Teerikatu 1-4

Rakentunut: 1975, 1977, 1978, 1982,

Piirteet: neljä punatiilistä kerrostaloa, maanpäällinen kellari + kolme asuinkerrosta.
Kallioinen, metsikköinen ympäristö ja eteläpuolella puisto + leikkipaikka.
Teerikadun toisella puolella yhteinen parkkipaikka.



Alue A6

Pientaloalue asemakaava-alueella.
Bäljars.
Metsokuja, ja grilli Teerikadulla.

Rakentunut: 2006 - 2011

Piirteet: Seitsemän eritlaista omakotitaloa piharakennuksineen. Julkisivut puuta, vaalea väritys, harjakatot.



Alla grillikioski.



Alue A7

Pientaloaluetta asemakaava-alueella. Sisältää Läppin tilan vanhoja rakennuksia ja vanhan tien. Bäljars. Liiviläisentie.

Rakentunut: 1800 - 1980

Piirteet: Tie löytyy jo vanhoista isojakokartoista. Tien päässä Östergårdin kartanomainen pihapiiri punatiilisine talousrakennuksineen. Lisäksi tien varrella kaksi vanhaa pihapiiriä (1898 ja 1800), Östergårdin torppia? Tien varrella kaksi vanhasta miljööstä poikkeavaa omakotitaloa (1975 ja 1980). Tietä reunustaa paikoin vanha puukujanne. Ei suojelumerkintöjä. Kaava mahdollistaa lisärakentamisen alueelle.

Katso kohteet 77, 78 ja 79.



Puukujannetta



Uudemmat rakennukset.



Alue A8

Asemakaava-alueella huoltamo- ja markettialue.
Lepinpellonkatu ja Uikkukuja.

Rakentunut:

Piirteet:



Alue A9

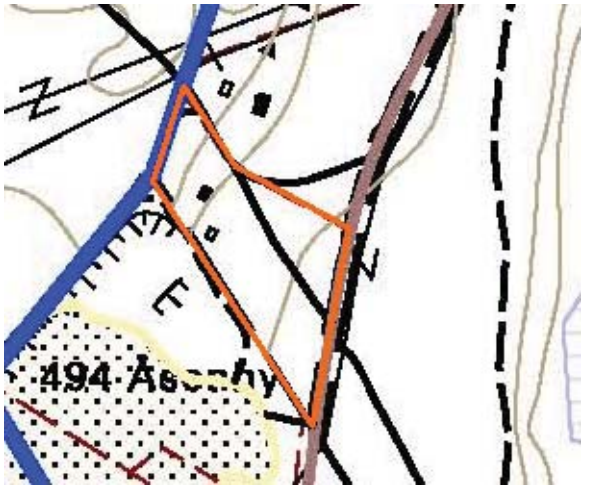
Asemakaava-alueella teollisuusalue.

Rahtaajantie, Timpurintie, Lasimestarinkatu, Hitsaajantie, Kankurintie, Raudoittajantie.

Rakentunut:

Piirteet:



<i>Kulttuuriympäristöselvitys - Karjaan läntinen taajama osayleiskaava</i>			Numero inventointikartalla	1
KIINTEISTÖN NIMI	KIINTEISTÖN NRO	KATUOSOITE	POSTINRO	POSTITOIMIPAikka
	710-657-1-21	Tammisaarentie 621	10300	Karjaa
				
Peruskarttaote 1:5000 / Lähde				

	RAKENNUS	RAKENNUSAJANKOHTA JA MUUTOKSET	KÄYTTÖTARKOITUKSET ENNEN JA NYT
1	Asuinrakennus	1994	Asuinrakennus
2	Talousrakennus	2005	Talousrakennus
			
Asuinrakennus kaakosta			

HISTORIA JA YMPÄRISTÖ

Asutushistoria:

Lähiympäristö:

Pihapiiri:

ARVOT

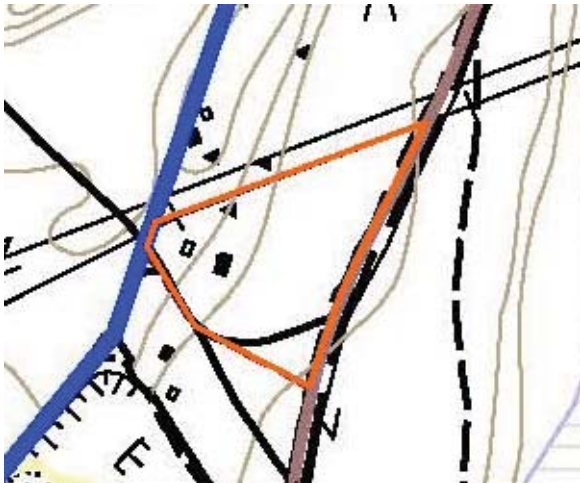
KULTTUURIHISTORIALLISET ARVOT	SUOSITUS YLEISKAAVAAN
ARVOJEN PERUSTELUT/ YHTEENVETO	

MUUT TIEDOT

LÄHTEET	INVENTOINTITIEDOT
	Mia Saloranta, kulttuuriympäristöinventointi Karjaan läntisen taajaman osayleiskaavaa varten. Maastokäynti: marraskuu 2013

VALOKUVAT

Asuinrakennus lännestä

			Numero inventointikartalla	2
KIINTEISTÖN NIMI	KIINTEISTÖN NRO	KATUOSOITE	POSTINRO	POSTITOIMIPAIKKA
	710-657-1-19	Tammisaarentie 611	10300	Karjaa
				
Peruskarttaote 1:5000 / Lähde				

	RAKENNUS	RAKENNUSAJANKOHTA JA MUUTOKSET	KÄYTTÖTARKOITUKSET ENNEN JA NYT
1	Asuinrakennus	1990	
2	Autotalli	1990	
			

HISTORIA JA YMPÄRISTÖ

Asutushistoria:

Lähiympäristö:

Pihapiiri:

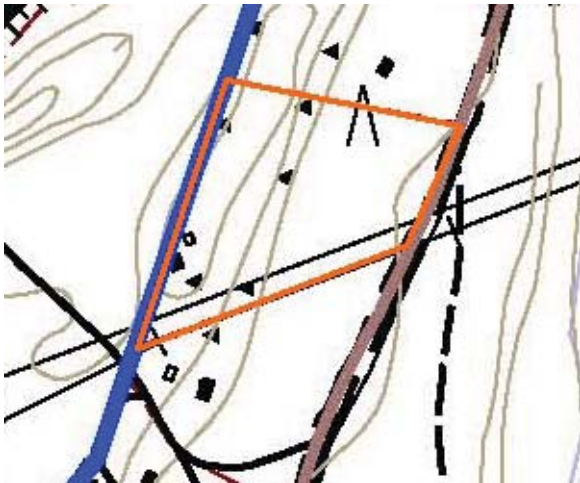
ARVOT

KULTTUURIHISTORIALLISET ARVOT	SUOSITUS YLEISKAAVAAN
--	-
ARVOJEN PERUSTELUT/ YHTEENVETO	
-	

MUUT TIEDOT

LÄHTEET	INVENTOINTITIEDOT
	Mia Saloranta, kulttuuriympäristöinventointi Karjaan läntisen taajaman osayleiskaavaa varten. Maastokäynti: marraskuu 2013

VALOKUVAT

			Numero inventointikartalla	3
KIINTEISTÖN NIMI	KIINTEISTÖN NRO	KATUOSOITE	POSTINRO	POSTITOIMIPAikka
	710-657-1-14	Koppskogintie 15	10300	Karjaa
				
Peruskarttaote 1:5000 // Lähde				

	RAKENNUS	RAKENNUSAJANKOHTA JA MUUTOKSET	KÄYTTÖTARKOITUKSET ENNEN JA NYT
1	Sauna	1988	
2			
Kuvaamatta			

HISTORIA JA YMPÄRISTÖ

Asutushistoria:

Lähiympäristö:

Pihapiiri:


ARVOT

KULTTUURIHISTORIALLISET ARVOT	SUOSITUS YLEISKAAVAAN
-	-
ARVOJEN PERUSTELUT/ YHTEENVETO	
-	
SUOJELU- JA KAAVATIEDOT	

MUUT TIEDOT

LÄHTEET	INVENTOINTITIEDOT
	Mia Saloranta, kulttuuriympäristöinventointi Karjaan läntisen taajaman osayleiskaavaa varten. Maastokäynti: marraskuu 2013

VALOKUVAT

			Numero inventointikartalla	4
KIINTEISTÖN NIMI	KIINTEISTÖN NRO	KATUOSOITE	POSTINRO	POSTITOIMIPAIKKA
	710-657-1-13	Tammisaarentie 585	10300	Karjaa
				
Peruskarttaote 1:5000 / Lähde				

	RAKENNUS	RAKENNUSAJANKOHTA JA MUUTOKSET	KÄYTTÖTARKOITUKSET ENNEN JA NYT
1	Asuinrakennus	2011	
2	Autotalli	2011	
3	Varastorakennus	2011	



HISTORIA JA YMPÄRISTÖ

Asutushistoria:

Lähiympäristö:

Pihapiiri:


ARVOT

KULTTUURIHISTORIALLISET ARVOT	SUOSITUS YLEISKAAVAAN
-	-
ARVOJEN PERUSTELUT/ YHTEENVETO	
-	

MUUT TIEDOT

LÄHTEET	INVENTOINTITIEDOT
	Mia Saloranta, kulttuuriympäristöinventointi Karjaan läntisen taajaman osayleiskaavaa varten. Maastokäynti: marraskuu 2013

VALOKUVAT

			Numero inventointikartalla	5
KIINTEISTÖN NIMI	KIINTEISTÖN NRO	KATUOSOITE	POSTINRO	POSTITOIMIPAIKKA
	710-657-1-17	Tammisaarentie 571	10300	Karjaa
				
Peruskarttaote 1:5000 / Lähde				

	RAKENNUS	RAKENNUSAJANKOHTA JA MUUTOKSET	KÄYTTÖTARKOITUKSET ENNEN JA NYT
1	Asuinrakennus	1984	
2	Piharakennus	1992 / 2011	
3	Autotalli	1992 /2011	



HISTORIA JA YMPÄRISTÖ

Asutushistoria:

Lähiympäristö:

Pihapiiri:

ARVOT


KULTTUURIHISTORIAALLISET ARVOT	SUOSITUS YLEISKAAVAAN
-	-

ARVOJEN PERUSTELUT/ YHTEENVETO	
SUOJELU- JA KAAVATIEDOT	

MUUT TIEDOT

LÄHTEET	INVENTOINTITIEDOT
	Mia Saloranta, kulttuuriympäristöinventointi Karjaan läntisen taajaman osayleiskaavaa varten. Maastokäynti: marraskuu 2013

VALOKUVAT

			Numero inventointikartalla	6
KIINTEISTÖN NIMI	KIINTEISTÖN NRO	KATUOSOITE	POSTINRO	POSTITOIMIPAIKKA
	710-657-1-18	Tammisaarentie	10300	Karjaa
				
Peruskarttaote (mittakaava?)/ Lähde				

	RAKENNUS	RAKENNUSAJANKOHTA JA MUUTOKSET	KÄYTTÖTARKOITUKSET ENNEN JA NYT
1	Asuirakennus	1984	
2	Talourakennus?		
			

HISTORIA JA YMPÄRISTÖ

Asutushistoria:

Lähiympäristö:

Pihapiiri:


ARVOT

KULTTUURIHISTORIALLISET ARVOT	SUOSITUS YLEISKAAVAAN
-	-
ARVOJEN PERUSTELUT/ YHTEENVETO	
-	

MUUT TIEDOT

LÄHTEET	INVENTOINTITIEDOT
	Mia Saloranta, kulttuuriympäristöinventointi Karjaan läntisen taajaman osayleiskaavaa varten. Maastokäynti: marraskuu 2013

VALOKUVAT

			Numero inventointikartalla	7
KIINTEISTÖN NIMI	KIINTEISTÖN NRO	KATUOSOITE	POSTINRO	POSTITOIMIPAIKKA
	710-657-1-20	Tammisaarentie 563	10300	Karjaa
				
Peruskarttaote 1:5000 / Lähde				

	RAKENNUS	RAKENNUSAJANKOHTA JA MUUTOKSET	KÄYTTÖTARKOITUKSET ENNEN JA NYT
1	Asuinrakennus	1968	
2	Autotalli		



HISTORIA JA YMPÄRISTÖ

Asutushistoria:

Lähiympäristö:

Pihapiiri:


ARVOT

KULTTUURIHISTORIALLISET ARVOT	SUOSITUS YLEISKAAVAAN
-	-
ARVOJEN PERUSTELUT/ YHTEENVETO	
-	

MUUT TIEDOT

LÄHTEET	INVENTOINTITIEDOT
	Mia Saloranta, kulttuuriympäristöinventointi Karjaan läntisen taajaman osayleiskaavaa varten. Maastokäynti: marraskuu 2013

VALOKUVAT

			Numero inventointikartalla	8
KIINTEISTÖN NIMI	KIINTEISTÖN NRO	KATUOSOITE	POSTINRO	POSTITOIMIPAIKKA
	710-657-1-22	Tammisaarentie 555	10300	Karjaa
				
Peruskarttaote 1:5000 / Lähde				

	RAKENNUS	RAKENNUSAJANKOHTA JA MUUTOKSET	KÄYTTÖTARKOITUKSET ENNEN JA NYT
1	Asuinrakennus	(1952)1954, korjattu 1994	
2	Piharakennus	1968	



HISTORIA JA YMPÄRISTÖ

Asutushistoria:

Lähiympäristö:

Pihapiiri:


ARVOT

KULTTUURIHISTORIALLISET ARVOT	SUOSITUS YLEISKAAVAAN
-	-
ARVOJEN PERUSTELUT/ YHTEENVETO	
-	

MUUT TIEDOT

LÄHTEET	INVENTOINTITIEDOT
<i>Lähde: Oy Botnia-Foto Ab. 2004. Vår Hembygd Ingå-Karis-Pojo-Sjundeå 2003-2004</i>	Mia Saloranta, kulttuuriympäristöinventointi Karjaan läntisen taajaman osayleiskaavaa varten. Maastokäynti: marraskuu 2013

VALOKUVAT

			Numero inventointikartalla	9
KIINTEISTÖN NIMI	KIINTEISTÖN NRO	KATUOSOITE	POSTINRO	POSTITOIMIPAIKKA
Marikelund	710-608-1-48	Tammisaarentie 520	10300	Karjaa
				
Peruskarttaote 1:5000 / Lähde				

	RAKENNUS	RAKENNUSAJANKOHTA JA MUUTOKSET	KÄYTTÖTARKOITUKSET ENNEN JA NYT
1	Asuinrakennus	2007	
2	Piharakennus	2013	
			

HISTORIA JA YMPÄRISTÖ

Asutushistoria:

Lähiympäristö:

Pihapiiri:


ARVOT

KULTTUURIHISTORIALLISET ARVOT	SUOSITUS YLEISKAAVAAN
-	-
ARVOJEN PERUSTELUT/ YHTEENVETO	
-	

MUUT TIEDOT

LÄHTEET	INVENTOINTITIEDOT
	Mia Saloranta, kulttuuriympäristöinventointi Karjaan läntisen taajaman osayleiskaavaa varten. Maastokäynti: marraskuu 2013

VALOKUVAT

			Numero inventointikartalla	10
KIINTEISTÖN NIMI	KIINTEISTÖN NRO	KATUOSOITE	POSTINRO	POSTITOIMIPAikka
	710-608-1-22	Tammisaarentie 512	10300	Karjaa
				
Peruskarttaote 1:5000 / Lähde				

	RAKENNUS	RAKENNUSAJANKOHTA JA MUUTOKSET	KÄYTTÖTARKOITUKSET ENNEN JA NYT
1	Asuinrakennus/ laitosrakennus	1900 ??? Lukuisia muutoksia sisätiloissa ja julkisivuissa, mm. lisäeristys, ikkunat ja katto uusittu.	Alunperin työväen asuinrakennus, sittemmin katkaisuhuoltoasema ja viimeksi päiväkoti, joka lakkautettu.
			
Rakennus idästä.			

HISTORIA JA YMPÄRISTÖ

Asutushistoria:

Lähiympäristö: Kohde sijaitsee Svedjan vanhalla kylätontilla (rajaus arkeologisesti määrittelemättä). Visuaalisesti ja historiallisesti rakennus kuuluu samaan ryhmään viereisen vanhan pihapiirin, hoivakodin ja sen piharakennusten, kanssa (kohde 11). Kylätonttia sivuaa Tammisaarentie ja ympäröi idästä länteen laaja peltoaukio. Pellon yli kylätontti näkyy Hangontielle asti.

Pihapiiri: Pystysäleaidalla ympäröity nurmikenttä.

ARVOT

KULTTUURIHISTORIALLISET ARVOT	SUOSITUS YLEISKAAVAAN
- Historiallisesti arvokas - Ympäristöllisesti arvokas	sr, alue /s
ARVOJEN PERUSTELUT/ YHTEENVETO	
Asutus- ja sosiaalhistoria maisemakokonaisuus, maisemallisesti keskeinen sijainti	
SUOJELU- JA KAAVATIEDOT	Uudenmaan maakuntakaava, ei suojelua

MUUT TIEDOT

LÄHTEET	INVENTOINTITIEDOT
	Mia Saloranta, kulttuuriympäristöinventointi Karjaan läntisen taajaman osayleiskaavaa varten. Maastokäynti: marraskuu 2013


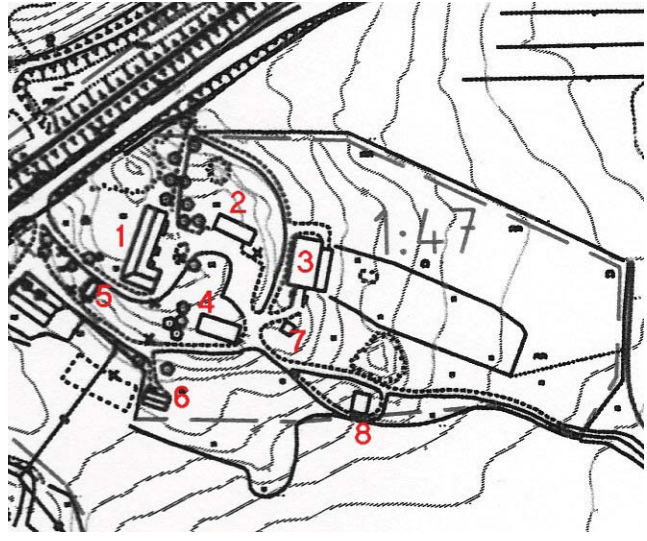
VALOKUVAT



Rakennus luoteesta.



Koillisesta.

			Numero inventointikartalla	11
KIINTEISTÖN NIMI	KIINTEISTÖN NRO	KATUOSOITE	POSTINRO	POSTITOIMIPAikka
	710-608-1-47	Tammisaarentie 510	10300	Karjaa
				
Peruskarttaote 1:5000 / Lähde		Pohjakarttaote (mittakaava?) / Raaseporin kaupunki		

	RAKENNUS	RAKENNUSAJANKOHTA JA MUUTOKSET	KÄYTTÖTARKOITUKSET ENNEN JA NYT
1	Asuinrakennus/ laitos	1900, tod näk myös vanhempia osia, useita myöhempiä muutoksia	Tilan päärakennus, 1899 kunnalliskoti, vanhainkoti, yksityinen hoivakoti VANHA KYLÄTONTTI
2	Piharakennus?	1900/ 1917	
3	Talli	1900/1917	Talli ja navetta?, nyk. hevostalli
4	Piharakennus?	1900/1917	
5	Kellari	1900/1917	
6		1900/1917	
7	?	1900/1917	
8		1900/1917	



Hoivakotirakennus



Talli

HISTORIA JA YMPÄRISTÖ

Asutushistoria:

Lähiympäristö:

Pihapiiri:


ARVOT

KULTTUURIHISTORIALLISET ARVOT	SUOSITUS YLEISKAAVAAN
- Historiallisesti arvokas - Ympäristöllisesti arvokas	(1) Asuinrakennus sr, alue /s
ARVOJEN PERUSTELUT/ YHTEENVETO	
SUOJELU- JA KAAVATIEDOT	

MUUT TIEDOT

LÄHTEET	INVENTOINTITIEDOT
	Mia Saloranta, kulttuuriympäristöinventointi Karjaan läntisen taajaman osayleiskaavaa varten. Maastokäynti: 2013

VALOKUVAT

			Numero inventointikartalla	12
KIINTEISTÖN NIMI	KIINTEISTÖN NRO	KATUOSOITE	POSTINRO	POSTITOIMIPAIKKA
	710-603-1-20	Tammisaarentie 110	10300	Karjaa
				
Peruskarttaote 1:5000 / Lähde				

	RAKENNUS	RAKENNUSAJANKOHTA JA MUUTOKSET	KÄYTTÖTARKOITUKSET ENNEN JA NYT
1	Asuinrakennus	1956, myöhempiä muutoksia	
			

HISTORIA JA YMPÄRISTÖ

Asutushistoria:

Lähiympäristö:

Pihapiiri:

ARVOT


KULTTUURIHISTORIAALLISET ARVOT	SUOSITUS YLEISKAAVAAN
-	-

ARVOJEN PERUSTELUT/ YHTEENVETO	
-	
SUOJELU- JA KAAVATIEDOT	

MUUT TIEDOT

LÄHTEET	INVENTOINTITIEDOT
	Mia Saloranta, kulttuuriympäristöinventointi Karjaan läntisen taajaman osayleiskaavaa varten. Maastokäynti: 2013

VALOKUVAT

			Numero inventointikartalla	13
KIINTEISTÖN NIMI	KIINTEISTÖN NRO	KATUOSOITE	POSTINRO	POSTITOIMIPAIKKA
	710-603-1-9	Tammisaarentie 108	10300	Karjaa
				
Peruskarttaote 1:5000 / Lähde				

	RAKENNUS	RAKENNUSAJANKOHTA JA MUUTOKSET	KÄYTTÖTARKOITUKSET ENNEN JA NYT
1	Asuintalo	1952	
2			
			

HISTORIA JA YMPÄRISTÖ

Asutushistoria:

Lähiympäristö:

Pihapiiri:

ARVOT

KULTTUURIHISTORIAALLISET ARVOT	SUOSITUS YLEISKAAVAAN
-	-
ARVOJEN PERUSTELUT/ YHTEENVETO	


-	
SUOJELU- JA KAAVATIEDOT	

MUUT TIEDOT

LÄHTEET	INVENTOINTITIEDOT
	Mia Saloranta, kulttuuriympäristöinventointi Karjaan läntisen taajaman osayleiskaavaa varten. Maastokäynti: 2013

VALOKUVAT



			Numero inventointikartalla	14
KIINTEISTÖN NIMI	KIINTEISTÖN NRO	KATUOSOITE	POSTINRO	POSTITOIMIPAIKKA
	710-603-1-10	Tammisaarentie 106	10300	Karjaa
				
Peruskarttaote 1:5000 / Lähde				

	RAKENNUS	RAKENNUSAJANKOHTA JA MUUTOKSET	KÄYTTÖTARKOITUKSET ENNEN JA NYT
1	Asuinrakennus	1956, korjaus meneillään?	
2	Autotalli		
			
22.10.2013			

HISTORIA JA YMPÄRISTÖ

Asutushistoria:

Lähiympäristö:

Pihapiiri:

ARVOT

KULTTUURIHISTORIAALLISET ARVOT	SUOSITUS YLEISKAAVAAN
- Rakennushistoriallisesti arvokas	Asuinrakennus sr

ARVOJEN PERUSTELUT/ YHTEENVETO	
Alkuperäinen, ajalleen tyypillinen ulkoasu.	
SUOJELU- JA KAAVATIEDOT	


MUUT TIEDOT

LÄHTEET	INVENTOINTITIEDOT
	Mia Saloranta, kulttuuriympäristöinventointi Karjaan läntisen taajaman osayleiskaavaa varten. Maastokäynti: lokakuu 2013

VALOKUVAT



13.10.2013

			Numero inventointikartalla	15
KIINTEISTÖN NIMI	KIINTEISTÖN NRO	KATUOSOITE	POSTINRO	POSTITOIMIPAIKKA
	710-607-1-5	Bäljarsintie 1	10300	Karjaa
				
Peruskarttaote 1:5000 / Lähde				

	RAKENNUS	RAKENNUSAJANKOHTA JA MUUTOKSET	KÄYTTÖTARKOITUKSET ENNEN JA NYT
1	Asuinrakennus	1911, korjaus meneillään	
2	Piharakennus	1964	
			

HISTORIA JA YMPÄRISTÖ

Asutushistoria:

Lähiympäristö:

Pihapiiri:

ARVOT

KULTTUURIHISTORIAALLISET ARVOT	SUOSITUS YLEISKAAVAAN
Rakennushistoriallisesti arvokas	Asuinrakennus sr
ARVOJEN PERUSTELUT/ YHTEENVETO	

Alkuperäinen ulkoasu enimmäkseen säilynyt.

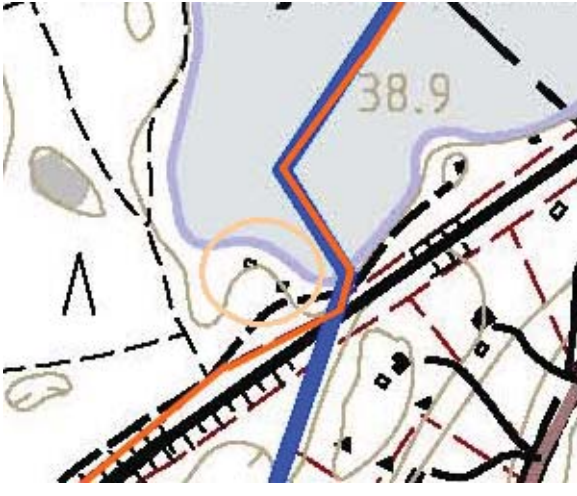
SUOJELU- JA KAAVATIEDOT

MUUT TIEDOT

LÄHTEET	INVENTOINTITIEDOT
	Mia Saloranta, kulttuuriympäristöinventointi Karjaan läntisen taajaman osayleiskaavaa varten. Maastokäynti: 2013

VALOKUVAT



			Numero inventointikartalla	16
KIINTEISTÖN NIMI	KIINTEISTÖN NRO	KATUOSOITE	POSTINRO	POSTITOIMIPAIKKA
	710-685-1-4		10300	Karjaa
				
Peruskarttaote 1:5000 / Lähde				

	RAKENNUS	RAKENNUSAJANKOHTA JA MUUTOKSET	KÄYTTÖTARKOITUKSET ENNEN JA NYT
1	Mökki	Tiedot puutt. toistaiseksi	
2	Piharakennus		
			

HISTORIA JA YMPÄRISTÖ

Asutushistoria:

Lähiympäristö: Kaava-alueen ulkopuolella, mutta kuuluu vanhojen rantamökkien muodostamaan miljöökokonaisuuteen.

Pihapiiri:

ARVOT


KULTTUURIHISTORIAALLISET ARVOT	SUOSITUS YLEISKAAVAAN
Rakennushistoriallisesti arvokas Ympäristöllisesti arvokas	Asuinrakennus sr, alue /s
ARVOJEN PERUSTELUT/ YHTEENVETO	
SUOJELU- JA KAAVATIEDOT	

MUUT TIEDOT

LÄHTEET	INVENTOINTITIEDOT
	Mia Saloranta, kulttuuriympäristöinventointi Karjaan läntisen taajaman osayleiskaavaa varten. Maastokäynti: 2013

VALOKUVAT



			Numero inventointikartalla	17
KIINTEISTÖN NIMI	KIINTEISTÖN NRO	KATUOSOITE	POSTINRO	POSTITOIMIPAIKKA
	710-657-1-15		10300	Karjaa
				
Peruskarttaote 1:5000 / Lähde				

	RAKENNUS	RAKENNUSAJANKOHTA JA MUUTOKSET	KÄYTTÖTARKOITUKSET ENNEN JA NYT
1	Asuirakennus	1900, siirretty Snappertunasta	Nyk. Kesäasunto
2	Varastorakennus		
			

HISTORIA JA YMPÄRISTÖ

Asutushistoria:

Lähiympäristö:

Pihapiiri:

ARVOT

KULTTUURIHISTORIAALLISET ARVOT	SUOSITUS YLEISKAAVAAN
Rakennushistoriallisesti arvokas Ympäristöllisesti arvokas	Asuinrakennus sr, alue /s
ARVOJEN PERUSTELUT/ YHTEENVETO	

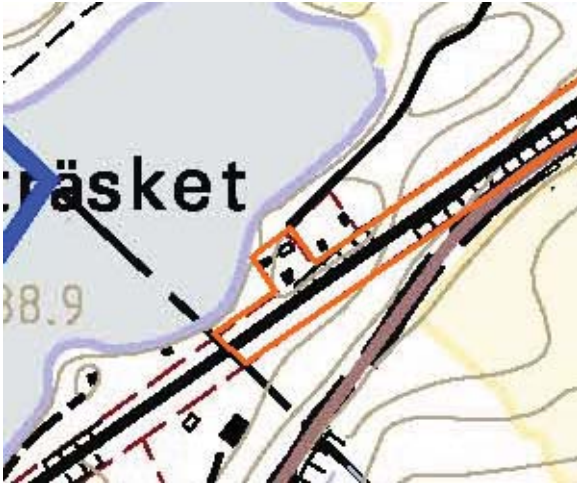
SUOJELU- JA KAAVATIEDOT	

MUUT TIEDOT

LÄHTEET	INVENTOINTITIEDOT
	Mia Saloranta, kulttuuriympäristöinventointi Karjaan läntisen taajaman osayleiskaavaa varten. Maastokäynti: 2013

VALOKUVAT



			Numero inventointikartalla	18
KIINTEISTÖN NIMI	KIINTEISTÖN NRO	KATUOSOITE	POSTINRO	POSTITOIMIPAIKKA
	710-608-1-1		10300	Karjaa
		TÄHÄN KARTTA		
Peruskarttaote 1:5000/ Lähde		Pohjakarttaote (mittakaava?) / Raaseporin kaupunki		

	RAKENNUS	RAKENNUSAJANKOHTA JA MUUTOKSET	KÄYTTÖTARKOITUKSET ENNEN JA NYT
1	Asuinrakennus	1872	Ratavartijan mökki (Härö 1993), nyk. kesäasunto
2	sauna		
3	piharakennus		



HISTORIA JA YMPÄRISTÖ

Asutushistoria:

Lähiympäristö:

Pihapiiri:

ARVOT

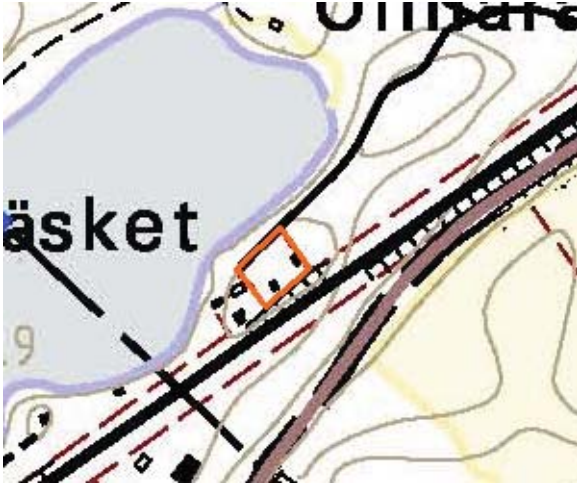
KULTTUURIHISTORIAALLISET ARVOT	SUOSITUS YLEISKAVAAN
Rakennushistoriallisesti arvokas Ympäristöllisesti arvokas	Asuinrakennus sr, sauna sr, piharakennus sr, alue /s

ARVOJEN PERUSTELUT/ YHTEENVETO	
SUOJELU- JA KAAVATIEDOT	

MUUT TIEDOT

LÄHTEET	INVENTOINTITIEDOT
	Mia Saloranta, kulttuuriympäristöinventointi Karjaan läntisen taajaman osayleiskaavaa varten. Maastokäynti: 2013

VALOKUVAT

			Numero inventointikartalla	19
KIINTEISTÖN NIMI	KIINTEISTÖN NRO	KATUOSOITE	POSTINRO	POSTITOIMIPAIKKA
	710-608-1-20	Kaskimaan lampitie	10300	Karjaa
				
Peruskarttaote 1:5000/ Lähde				

	RAKENNUS	RAKENNUSAJANKOHTA JA MUUTOKSET	KÄYTTÖTARKOITUKSET ENNEN JA NYT
1	Asu rakennus	1905, laajennettu	Nyk. kesäasunto ?
2	Piharakennus		



Asuinrakennus



Piharakennus

HISTORIA JA YMPÄRISTÖ

Asutushistoria:

Lähiympäristö:

Pihapiiri:

ARVOT

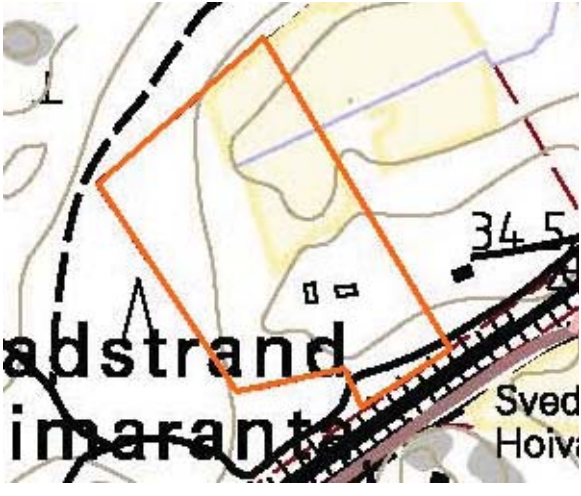
KULTTUURIHISTORIAALLISET ARVOT	SUOSITUS YLEISKAAVAAN
Rakennushistoriallisesti arvokas Ympäristöllisesti arvokas	Asuinrakennus sr, alue /s
ARVOJEN PERUSTELUT/ YHTEENVETO	

SUOJELU- JA KAAVATIEDOT	

MUUT TIEDOT

LÄHTEET	INVENTOINTITIEDOT
	Mia Saloranta, kulttuuriympäristöinventointi Karjaan läntisen taajaman osayleiskaavaa varten. Maastokäynti: 2013

VALOKUVAT

			Numero inventointikartalla	20
KIINTEISTÖN NIMI	KIINTEISTÖN NRO	KATUOSOITE	POSTINRO	POSTITOIMIPAikka
	710-608-1-26	Kaskimaan lampitie 19	10300	Karjaa
			TÄHÄN KARTTA	
Peruskarttaote 1:5000/ Lähde			Pohjakarttaote (mittakaava?) / Raaseporin kaupunki	

	RAKENNUS	RAKENNUSAJANKOHTA JA MUUTOKSET	KÄYTTÖTARKOITUKSET ENNEN JA NYT
1	Asuinrakennus	1893	
2	Navetta!	1922 (?)	
3	Piharakennus	1922 (?)	
4			



HISTORIA JA YMPÄRISTÖ

Asutushistoria:

Lähiympäristö:

Pihapiiri:


ARVOT

KULTTUURIHISTORIAALLISET ARVOT	SUOSITUS YLEISKAAVAAN
Rakennushistoriallisesti arvokas Ympäristöllisesti arvokas	Asuinrakennus sr, alue /s
ARVOJEN PERUSTELUT/ YHTEENVETO	
SUOJELU- JA KAAVATIEDOT	

MUUT TIEDOT

LÄHTEET	INVENTOINTITIEDOT
	Mia Saloranta, kulttuuriympäristöinventointi Karjaan läntisen taajaman osayleiskaavaa varten. Maastokäynti: 2013

VALOKUVAT

Kulttuuriympäristöselvitys - Karjaan läntinen taajama osayleiskaava			Numero inventointikartalla	21
KIINTEISTÖN NIMI	KIINTEISTÖN NRO	KATUOSOITE	POSTINRO	POSTITOIMIPAIKKA
	710-608-1-25	Kaskimaan lampitie 1	10300	Karjaa
 <p>Katkoviivalla uusi tielinja suurin piirtein.</p>				
Peruskarttaote 1:5000 / Lähde				

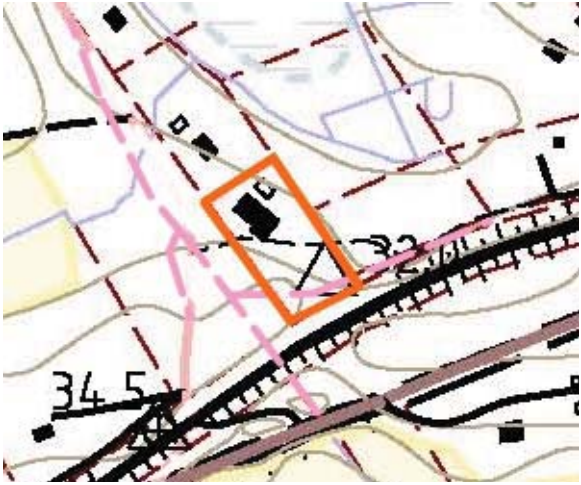
	RAKENNUS	RAKENNUSAJANKOHTA JA MUUTOKSET	KÄYTTÖTARKOITUKSET ENNEN JA NYT
1	Asuinrakennus	1982	
			

HISTORIA JA YMPÄRISTÖ

Asutushistoria:

Lähiympäristö:

Pihapiiri:

Kulttuuriympäristöselvitys - Karjaan läntinen taajama osayleiskaava			Numero inventointikartalla	22
KIINTEISTÖN NIMI	KIINTEISTÖN NRO	KATUOSOITE	POSTINRO	POSTITOIMIPAIKKA
	710-608-1-33	Hernekaskentie 21	10300	Karjaa
 <p>Katkoviivalla uusi tielinja suurin piirtein.</p>				
Peruskarttaote 1:5000 / Lähde				


	RAKENNUS	RAKENNUSAJANKOHTA JA MUUTOKSET	KÄYTTÖTARKOITUKSET ENNEN JA NYT
1	Asuinrakennus	1994	
2	?	1998	
			

HISTORIA JA YMPÄRISTÖ

Asutushistoria:

Lähiympäristö:

Pihapiiri:

Kulttuuriympäristöselvitys - Karjaan läntinen taajama osayleiskaava			Numero inventointikartalla	23
KIINTEISTÖN NIMI	KIINTEISTÖN NRO	KATUOSOITE	POSTINRO	POSTITOIMIPAIKKA
	710-608-1-34	Hernekaskentie 25	10300	Karjaa
 <p>Katkoviivalla uusi tielinja suurin piirtein.</p>				
Peruskarttaote 1:5000 / Lähde				


	RAKENNUS	RAKENNUSAJANKOHTA JA MUUTOKSET	KÄYTTÖTARKOITUKSET ENNEN JA NYT
1	Asuinrakennus	2001	
2	Piharakennus	2003	
			

HISTORIA JA YMPÄRISTÖ

Asutushistoria:

Lähiympäristö:

Pihapiiri:

Kulttuuriympäristöselvitys - Karjaan läntinen taajama osayleiskaava			Numero inventointikartalla	24
KIINTEISTÖN NIMI	KIINTEISTÖN NRO	KATUOSOITE	POSTINRO	POSTITOIMIPAIKKA
	710-608-1-39	Hernekaskentie 37	10300	Karjaa
 <p>Katkoviivalla uusi tielinja suurin piirtein.</p>				
Peruskarttaote 1:5000/ Lähde				

	RAKENNUS	RAKENNUSAJANKOHTA JA MUUTOKSET	KÄYTTÖTARKOITUKSET ENNEN JA NYT
1	Asuinrakennus	1999	
2	Piharakennus	1999/2011?	
			

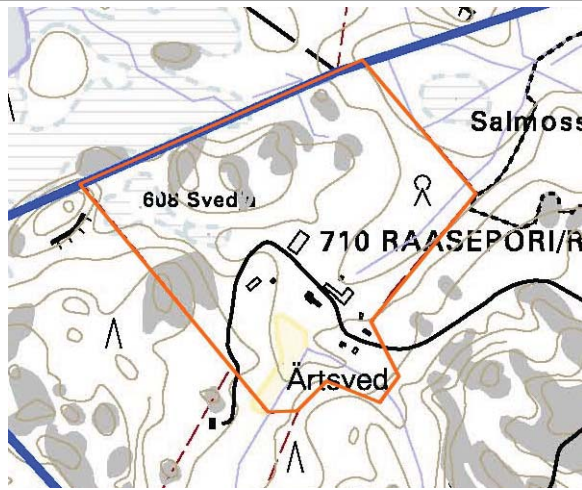
HISTORIA JA YMPÄRISTÖ

Asutushistoria:

Lähiympäristö:

Pihapiiri:

KIINTEISTÖN NIMI	KIINTEISTÖN NRO	KATUOSOITE	POSTINRO	POSTITOIMIPAIKKA
Ärtsved?	710-608-1-4	Hernekaskentie 149-155	10300	Karjaa



TÄHÄN TULEE KARTTA

Peruskarttaote 1:10000 / Lähde

Pohjakarttaote (mittakaava?) / Raaseporin kaupunki

	RAKENNUS	RAKENNUSAJANKOHTA JA MUUTOKSET	KÄYTTÖTARKOITUKSET ENNEN JA NYT
1	Asuinrakennus	Rak n.1950; 1990-luvulla (1997?) muutos asuinkäyttöön	Entinen talousrakennus, nyk asuinkäytössä
2	Piharakennus	1978? / 2007	
3	Asuinrakennus	1942	Nyk. varastona
4	Piharakennus	1978 / 2007?	
5	Asuinrakennus	Rak?; 1975-77 (1978?) muutos asuinkäyttöön	Entinen navetta, nyk asuinkäytössä
6	Piharakennus	1992	mm. sisäkasvihuone
7	Konehalli	2013	
8	Piharakennus	Rak. 1950-luvun alussa	
9	Mökki		



Nro 3



Nro 5

HISTORIA JA YMPÄRISTÖ

Asutushistoria:


*Paikalla ollut torppa tai kaksi, 20-luvulla erotettu Svedjan tilasta.
Torppien aikaisia rakennuksia ei ole jäljellä.*

Lähiympäristö:

Pihapiiri:

Lähteet:

Kursiivit nykyisen omistajan suullisia tietoja.

Kulttuuriympäristöselvitys - Karjaan läntinen taajama osayleiskaava			Numero inventointikartalla	26
KIINTEISTÖN NIMI	KIINTEISTÖN NRO	KATUOSOITE	POSTINRO	POSTITOIMIPAIKKA
	710-608-1-21	Hernekaskentie 191	10300	Karjaa
				
Peruskarttaote 1:5000 / Lähde				

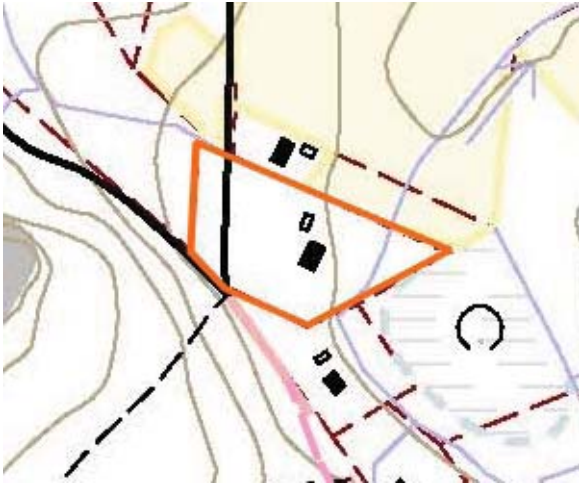
	RAKENNUS	RAKENNUSAJANKOHTA JA MUUTOKSET	KÄYTTÖTARKOITUKSET ENNEN JA NYT
1	Asuinrakennus	Uusi (rek.tieto puuttuu)	
2			
			

HISTORIA JA YMPÄRISTÖ

Asutushistoria:

Lähiympäristö:

Pihapiiri:

Kulttuuriympäristöselvitys - Karjaan läntinen taajama osayleiskaava			Numero inventointikartalla	27
KIINTEISTÖN NIMI	KIINTEISTÖN NRO	KATUOSOITE	POSTINRO	POSTITOIMIPAIKKA
	710-608-1-23	Karjaan Torpantie 3	10300	Karjaa
				
Peruskarttaote 1:5000 / Lähde				

	RAKENNUS	RAKENNUSAJANKOHTA JA MUUTOKSET	KÄYTTÖTARKOITUKSET ENNEN JA NYT
1	Asuinrakennus	1981/ 1994	
2	Autotalli	1981/ 1994	
3	Pihakatos		
4			



Pihapiiri



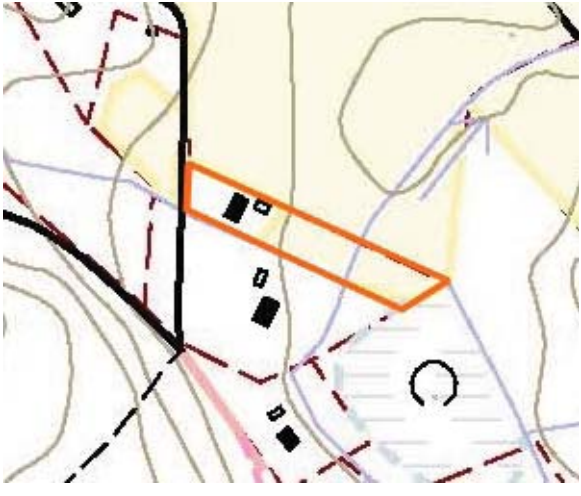
Asuinrakennus

HISTORIA JA YMPÄRISTÖ

Asutushistoria:

Lähiympäristö:

Pihapiiri:

Kulttuuriympäristöselvitys - Karjaan läntinen taajama osayleiskaava			Numero inventointikartalla	28
KIINTEISTÖN NIMI	KIINTEISTÖN NRO	KATUOSOITE	POSTINRO	POSTITOIMIPAIKKA
	710-608-1-29	Karjaan Torpantie 9	10300	Karjaa
				
Peruskarttaote 1:5000 / Lähde				


	RAKENNUS	RAKENNUSAJANKOHTA JA MUUTOKSET	KÄYTTÖTARKOITUKSET ENNEN JA NYT
1	Asuinrakennus	1985 /1990	
2	Autotalli	1985 / 1990	
3			
			

HISTORIA JA YMPÄRISTÖ

Asutushistoria:

Lähiympäristö:

Pihapiiri:

Kulttuuriympäristöselvitys - Karjaan läntinen taajama osayleiskaava			Numero inventointikartalla	29
KIINTEISTÖN NIMI	KIINTEISTÖN NRO	KATUOSOITE	POSTINRO	POSTITOIMIPAIKKA
	710-608-1-31	Karjaan Torpantie 18	10300	Karjaa
 <p>Violetti = uudet rakennukset suurin piirtein.</p>				
Peruskarttaote 1:5000 / Lähde				

	RAKENNUS	RAKENNUSAJANKOHTA JA MUUTOKSET	KÄYTTÖTARKOITUKSET ENNEN JA NYT
1	Asuinrakennus	2012	
2	Autotalli + ???	Rakenteilla	
3	Ulkorakennus	Vanhempi	Lienee kuulunut Åndalin pihapiiriin
4			



Asuinrakennus



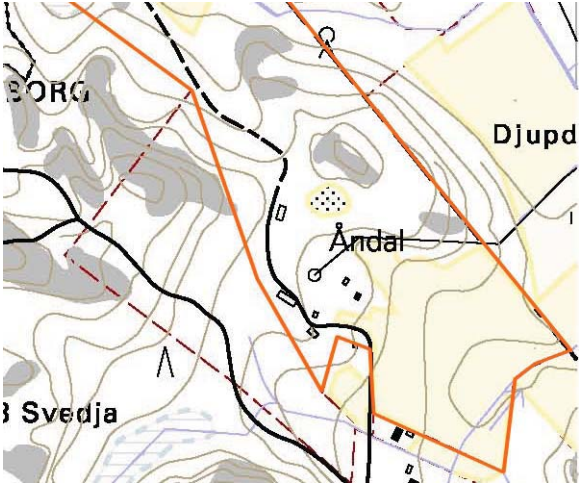
Pihapiiri

HISTORIA JA YMPÄRISTÖ

Asutushistoria:

Lähiympäristö:

Pihapiiri:

Kulttuuriympäristöselvitys - Karjaan läntinen taajama osayleiskaava			Numero inventointikartalla	30
KIINTEISTÖN NIMI	KIINTEISTÖN NRO	KATUOSOITE	POSTINRO	POSTITOIMIPAIKKA
Åndal?	710-608-1-32	Karjaan Torpantie 30	10300	Karjaa
		TÄHÄN KARTTA		
Peruskarttaote 1:10000/ Lähde		Pohjakarttaote (mittakaava?) / Raaseporin kaupunki		

	RAKENNUS	RAKENNUSAJANKOHTA JA MUUTOKSET	KÄYTTÖTARKOITUKSET ENNEN JA NYT
1	Asuinrakennus	1947 (1952)	
2	Navetta	?	
3	Piharakennus	1915?	
4	Piharakennus	1915? (hirressä 1935)	
5	Piharakennus	(uudempi)	
6	Konehalli	2000	



Asuinrakennus



Navetta

HISTORIA JA YMPÄRISTÖ

Asutushistoria:

Paikalla ollut Qwarnkullan Torppa.

Ollut vanha talo ennen nykyistä, purettu. Piharakennuksia vanhan talon ajalta.

Tilalla ei nyt asuta, mutta pellot ovat viljelyksessä.

Lähiympäristö:

ARVOT

KULTTUURIHISTORIALLISET ARVOT	SUOSITUS YLEISKAAVAAN
	Alue /s
ARVOJEN PERUSTELUT/ YHTEENVETO	
SUOJELU- JA KAAVATIEDOT	


MUUT TIEDOT

LÄHTEET	INVENTOINTITIEDOT
	Mia Saloranta, kulttuuriympäristöinventointi Karjaan läntisen taajaman osayleiskaavaa varten. Maastokäynti: 2013

VALOKUVAT



Piharakennuksen nro 4 keskiosa

Kulttuuriympäristöselvitys - Karjaan läntinen taajama osayleiskaava			Numero inventointikartalla	31
KIINTEISTÖN NIMI	KIINTEISTÖN NRO	KATUOSOITE	POSTINRO	POSTITOIMIPAIKKA
	710-608-1-37	Leppämäentie	10300	Karjaa
				
Peruskarttaote 1:5000/ Lähde				


	RAKENNUS	RAKENNUSAJANKOHTA JA MUUTOKSET	KÄYTTÖTARKOITUKSET ENNEN JA NYT
1	Asuinrakennus	1992	Kesäasunto?
2			
			
(Takana kohde 32)			

HISTORIA JA YMPÄRISTÖ

Asutushistoria:

Lähiympäristö:

Pihapiiri:

<i>Kulttuuriympäristöselvitys - Karjaan läntinen taajama osayleiskaava</i>			Numero inventointikartalla	32
KIINTEISTÖN NIMI	KIINTEISTÖN NRO	KATUOSOITE	POSTINRO	POSTITOIMIPAIKKA
	710-608-1-44	Leppämäentie	10300	Karjaa
				
Peruskarttaote 1:5000 / Lähde				

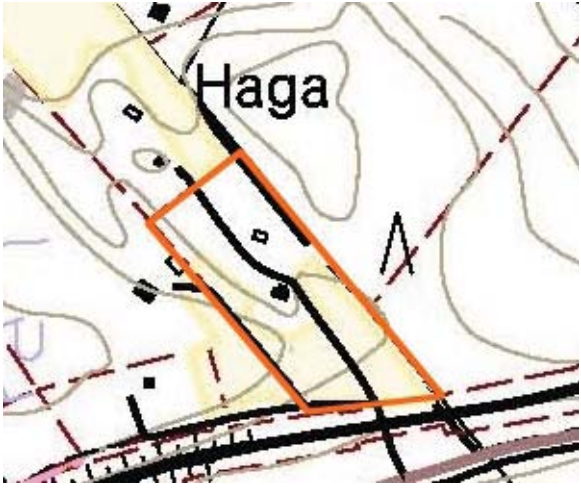
	RAKENNUS	RAKENNUSAJANKOHTA JA MUUTOKSET	KÄYTTÖTARKOITUKSET ENNEN JA NYT
1	Asuinrakennus	2000 /2003	
2	Autotalli	2000 / 2003	
3			
			

HISTORIA JA YMPÄRISTÖ

Asutushistoria:

Lähiympäristö:

Pihapiiri:

Kulttuuriympäristöselvitys - Karjaan läntinen taajama osayleiskaava			Numero inventointikartalla	33
KIINTEISTÖN NIMI	KIINTEISTÖN NRO	KATUOSOITE	POSTINRO	POSTITOIMIPAIKKA
	710-608-1-43	Almantie 14	10300	Karjaa
				
Peruskarttaote 1:5000/ Lähde				

	RAKENNUS	RAKENNUSAJANKOHTA JA MUUTOKSET	KÄYTTÖTARKOITUKSET ENNEN JA NYT
1	Asuinrakennus	1910; laajennettu, ikkunoita vaihdettu...	
2	Ulkorakennus		
3	Maakellari		
4	Ulkokäymälä		
5			



Asuinrakennus

HISTORIA JA YMPÄRISTÖ

Asutushistoria:

Lähiympäristö:

Pihapiiri:

ARVOT

KULTTUURIHISTORIALLISET ARVOT	SUOSITUS YLEISKAAVAAN
	Alue /s
ARVOJEN PERUSTELUT/ YHTEENVETO	
SUOJELU- JA KAAVATIEDOT	


MUUT TIEDOT

LÄHTEET	INVENTOINTITIEDOT
	Mia Saloranta, kulttuuriympäristöinventointi Karjaan läntisen taajaman osayleiskaavaa varten. Maastokäynti: 2013

VALOKUVAT

Asuinrakennus



Kulttuuriympäristöselvitys - Karjaan läntinen taajama osayleiskaava			Numero inventointikartalla	34
KIINTEISTÖN NIMI	KIINTEISTÖN NRO	KATUOSOITE	POSTINRO	POSTITOIMIPAIKKA
	710-608-1-7	Almantie 26	10300	Karjaa
				
Peruskarttaote 1:5000/ Lähde			Pohjakarttaote (mittakaava?) / Raaseporin kaupunki	

	RAKENNUS	RAKENNUSAJANKOHTA JA MUUTOKSET	KÄYTTÖTARKOITUKSET ENNEN JA NYT
1	Asuinrakennus	1923; laajennettu?, ikkunoita uusittu	
2	Piharakennus		
			
Asuinrakennus			

HISTORIA JA YMPÄRISTÖ

Asutushistoria:

Lähiympäristö:

Pihapiiri:

ARVOT

KULTTUURIHISTORIAALLISET ARVOT	SUOSITUS YLEISKAAVAAN
	Alue /s

ARVOJEN PERUSTELUT/ YHTEENVETO	
SUOJELU- JA KAAVATIEDOT	

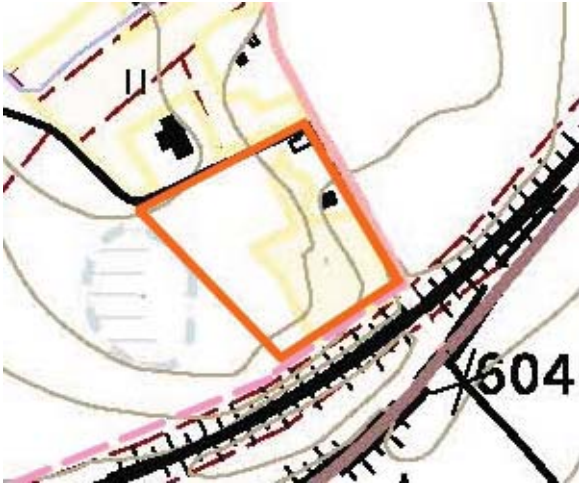
MUUT TIEDOT

LÄHTEET	INVENTOINTITIEDOT
	Mia Saloranta, kulttuuriympäristöinventointi Karjaan läntisen taajaman osayleiskaavaa varten. Maastokäynti: 2013

VALOKUVAT

Asuinrakennus



Kulttuuriympäristöselvitys - Karjaan läntinen taajama osayleiskaava			Numero inventointikartalla	35
KIINTEISTÖN NIMI	KIINTEISTÖN NRO	KATUOSOITE	POSTINRO	POSTITOIMIPAIKKA
	710-604-1-42		10300	Karjaa
 <p>Katkoviivalla uusi tielinja suurin piirtein.</p>				
Peruskarttaote 1:5000 / Lähde				

	RAKENNUS	RAKENNUSAJANKOHTA JA MUUTOKSET	KÄYTTÖTARKOITUKSET ENNEN JA NYT
1	Asuinrakennus	1948 / 1958	
2	Piharakennus	1948 / 1958	
3	Piharakennus		
4	Piharakennus		Tynnyrisauna
5			



HISTORIA JA YMPÄRISTÖ

Asutushistoria:

Lähiympäristö:

Pihapiiri:


ARVOT

KULTTUURIHISTORIAALLISET ARVOT	SUOSITUS YLEISKAAVAAN
Rakennushistoriallisesti arvokas	Asuinrakennus sr
ARVOJEN PERUSTELUT/ YHTEENVETO	
SUOJELU- JA KAAVATIEDOT	

MUUT TIEDOT

LÄHTEET	INVENTOINTITIEDOT
	Mia Saloranta, kulttuuriympäristöinventointi Karjaan läntisen taajaman osayleiskaavaa varten. Maastokäynti: 2013

VALOKUVAT

Kulttuuriympäristöselvitys - Karjaan läntinen taajama osayleiskaava			Numero inventointikartalla	36
KIINTEISTÖN NIMI	KIINTEISTÖN NRO	KATUOSOITE	POSTINRO	POSTITOIMIPAIKKA
	710-604-1-55	Leppämäentie	10300	Karjaa
				
Peruskarttaote 1:5000 / Lähde				


	RAKENNUS	RAKENNUSAJANKOHTA JA MUUTOKSET	KÄYTTÖTARKOITUKSET ENNEN JA NYT
1	Asuinrakennus	1995	
2	Sauna		
3			
			

HISTORIA JA YMPÄRISTÖ

Asutushistoria:

Lähiympäristö:

Pihapiiri:

Kulttuuriympäristöselvitys - Karjaan läntinen taajama osayleiskaava			Numero inventointikartalla	37
KIINTEISTÖN NIMI	KIINTEISTÖN NRO	KATUOSOITE	POSTINRO	POSTITOIMIPAIKKA
	710-604-1-58	Leppämäentie	10300	Karjaa
				
Peruskarttaote 1:5000 / Lähde				


	RAKENNUS	RAKENNUSAJANKOHTA JA MUUTOKSET	KÄYTTÖTARKOITUKSET ENNEN JA NYT
1	Asuinrakennus	1975/ 1979/ 1992	
2			
3			
			

HISTORIA JA YMPÄRISTÖ

Asutushistoria:

Lähiympäristö:

Pihapiiri:

<i>Kulttuuriympäristöselvitys - Karjaan läntinen taajama osayleiskaava</i>			Numero inventointikartalla	38
KIINTEISTÖN NIMI	KIINTEISTÖN NRO	KATUOSOITE	POSTINRO	POSTITOIMIPAIKKA
	710-604-1-78	Leppämäentie	10300	Karjaa
				
Peruskarttaote 1:5000/ Lähde				

	RAKENNUS	RAKENNUSAJANKOHTA JA MUUTOKSET	KÄYTTÖTARKOITUKSET ENNEN JA NYT
1	Asuinrakennus	2004	
2	Piharakennus / autotalli		
3			

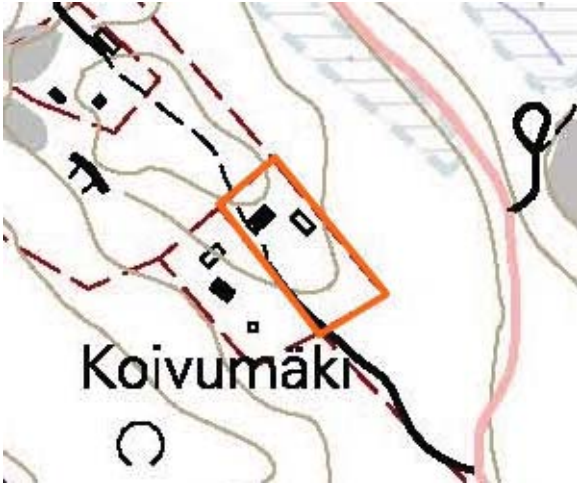


HISTORIA JA YMPÄRISTÖ

Asutushistoria:

Lähiympäristö:

Pihapiiri:

<i>Kulttuuriympäristöselvitys - Karjaan läntinen taajama osayleiskaava</i>			Numero inventointikartalla	39
KIINTEISTÖN NIMI	KIINTEISTÖN NRO	KATUOSOITE	POSTINRO	POSTITOIMIPAIKKA
	710-604-1-79	Leppämäentie	10300	Karjaa
				
Peruskarttaote 1:5000/ Lähde				


	RAKENNUS	RAKENNUSAJANKOHTA JA MUUTOKSET	KÄYTTÖTARKOITUKSET ENNEN JA NYT
1	Asuinrakennus	2005 / 2006	
2	Piharakennus / autotalli	2005 / 2006	
3			
			

HISTORIA JA YMPÄRISTÖ

Asutushistoria:

Lähiympäristö:

Pihapiiri:

Kulttuuriympäristöselvitys - Karjaan läntinen taajama osayleiskaava			Numero inventointikartalla	40
KIINTEISTÖN NIMI	KIINTEISTÖN NRO	KATUOSOITE	POSTINRO	POSTITOIMIPAIKKA
	710-604-1-82	Leppämäentie	10300	Karjaa
			TÄHÄN KARTTA	
Peruskarttaote 1:5000 / Lähde			Pohjakarttaote (mittakaava?) / Raaseporin kaupunki	

	RAKENNUS	RAKENNUSAJANKOHTA JA MUUTOKSET	KÄYTTÖTARKOITUKSET ENNEN JA NYT
1	Asuinrakennus	1948	
2	Ulkorakennus	Kunnostus meneillään	
3	Ulkorakennus		
4	Ulkokäymälä	Uusi	
5			



HISTORIA JA YMPÄRISTÖ

Asutushistoria:

Lähiympäristö:

Pihapiiri:

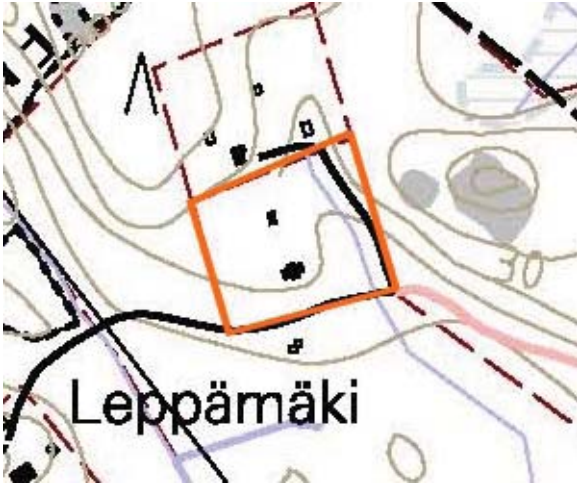
ARVOT

KULTTUURIHISTORIALLISET ARVOT	SUOSITUS YLEISKAAVAAN
- Rakennushistoriallisesti arvokas	Asuinrakennus sr
ARVOJEN PERUSTELUT/ YHTEENVETO	
SUOJELU- JA KAAVATIEDOT	

MUUT TIEDOT

LÄHTEET	INVENTOINTITIEDOT
	Mia Saloranta, kulttuuriympäristöinventointi Karjaan läntisen taajaman osayleiskaavaa varten. Maastokäynti: 2013

VALOKUVAT

Kulttuuriympäristöselvitys - Karjaan läntinen taajama osayleiskaava			Numero inventointikartalla	41
KIINTEISTÖN NIMI	KIINTEISTÖN NRO	KATUOSOITE	POSTINRO	POSTITOIMIPAIKKA
	710-604-1-37	Leppämäentie	10300	Karjaa
				
Peruskarttaote 1:5000 / Lähde				

	RAKENNUS	RAKENNUSAJANKOHTA JA MUUTOKSET	KÄYTTÖTARKOITUKSET ENNEN JA NYT
1	Asuinrakennus	1960/1997	
2	Asuinrakennus?	1960/1997	
3			



Asuinrakennus 1 (eteläisempi)



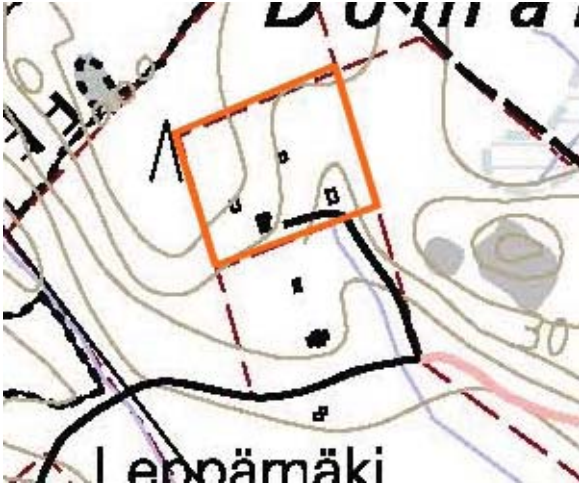
Rakennus 2

HISTORIA JA YMPÄRISTÖ

Asutushistoria:

Lähiympäristö:

Pihapiiri:

Kulttuuriympäristöselvitys - Karjaan läntinen taajama osayleiskaava			Numero inventointikartalla	42
KIINTEISTÖN NIMI	KIINTEISTÖN NRO	KATUOSOITE	POSTINRO	POSTITOIMIPAIKKA
	710-604-1-36		10300	Karjaa
				
Peruskarttaote 1:5000 / Lähde				

	RAKENNUS	RAKENNUSAJANKOHTA JA MUUTOKSET	KÄYTTÖTARKOITUKSET ENNEN JA NYT
1	Asuinrakennus	1960 / 1989; julkisivu päällystetty pellillä	
2			
3			
4			




HISTORIA JA YMPÄRISTÖ

Asutushistoria:

Lähiympäristö:

Pihapiiri:

Kulttuuriympäristöselvitys - Karjaan läntinen taajama osayleiskaava			Numero inventointikartalla	43
KIINTEISTÖN NIMI	KIINTEISTÖN NRO	KATUOSOITE	POSTINRO	POSTITOIMIPAIKKA
	710-604-1-94	Leppämäentie	10300	Karjaa
				
Peruskarttaote 1:5000 / Lähde				


	RAKENNUS	RAKENNUSAJANKOHTA JA MUUTOKSET	KÄYTTÖTARKOITUKSET ENNEN JA NYT
1	Asuinrakennus	1991	
2	Piharakennus		
3			
			

HISTORIA JA YMPÄRISTÖ

Asutushistoria:

Lähiympäristö:

Pihapiiri:

<i>Kulttuuriympäristöselvitys - Karjaan läntinen taajama osayleiskaava</i>			Numero inventointikartalla	44
KIINTEISTÖN NIMI	KIINTEISTÖN NRO	KATUOSOITE	POSTINRO	POSTITOIMIPAIKKA
	710-604-1-31	Koivumäentie 50	10300	Karjaa
				
Peruskarttaote 1:5000/ Lähde				

	RAKENNUS	RAKENNUSAJANKOHTA JA MUUTOKSET	KÄYTTÖTARKOITUKSET ENNEN JA NYT
1	Asuinrakennus	Rak.1945; täysin uusittu 1990-l lopulla	
2	Piharakennus	1996?	
3	Piharakennus	1996?	
4			




HISTORIA JA YMPÄRISTÖ

Asutushistoria:

Lähiympäristö:

Pihapiiri:

Kulttuuriympäristöselvitys - Karjaan läntinen taajama osayleiskaava			Numero inventointikartalla	45
KIINTEISTÖN NIMI	KIINTEISTÖN NRO	KATUOSOITE	POSTINRO	POSTITOIMIPAIKKA
	710-604-1-56	Koivumäentie 11	10300	Karjaa
				
Peruskarttaote 1:5000 / Lähde				

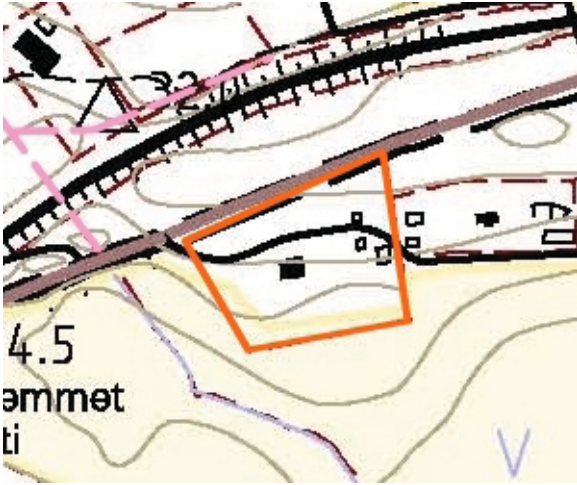
	RAKENNUS	RAKENNUSAJANKOHTA JA MUUTOKSET	KÄYTTÖTARKOITUKSET ENNEN JA NYT
1	Asuinrakennus	1991	
2			
			

HISTORIA JA YMPÄRISTÖ

Asutushistoria:

Lähiympäristö:

Pihapiiri:

Kulttuuriympäristöselvitys - Karjaan läntinen taajama osayleiskaava			Numero inventointikartalla	46
KIINTEISTÖN NIMI	KIINTEISTÖN NRO	KATUOSOITE	POSTINRO	POSTITOIMIPAIKKA
	710-608-1-46	Seivästorintie 174	10300	Karjaa
				
Peruskarttaote 1:5000 / Lähde		Pohjakarttaote (mittakaava?) / Raaseporin kaupunki		

	RAKENNUS	RAKENNUSAJANKOHTA JA MUUTOKSET	KÄYTTÖTARKOITUKSET ENNEN JA NYT
1	Asuinrakennus	1950; laajennettu, julkisivut muutettu	
2	Piharakennus	1980?	
3	Piharakennus	1980?	
4	Piharakennus	1980?	



HISTORIA JA YMPÄRISTÖ

Asutushistoria:

Lähiympäristö:

Pihapiiri:



ARVOT

KULTTUURIHISTORIAALLISET ARVOT	SUOSITUS YLEISKAAVAAN
	Alue /s
ARVOJEN PERUSTELUT/ YHTEENVETO	
SUOJELU- JA KAAVATIEDOT	

MUUT TIEDOT

LÄHTEET	INVENTOINTITIEDOT
	Mia Saloranta, kulttuuriympäristöinventointi Karjaan läntisen taajaman osayleiskaavaa varten. Maastokäynti: 2013

VALOKUVAT

Kulttuuriympäristöselvitys - Karjaan läntinen taajama osayleiskaava			Numero inventointikartalla	47
KIINTEISTÖN NIMI	KIINTEISTÖN NRO	KATUOSOITE	POSTINRO	POSTITOIMIPAIKKA
	710-608-1-8	Seivästorintie 159	10300	Karjaa
				
Peruskarttaote 1:5000 / Lähde		Pohjakarttaote (mittakaava?) / Raaseporin kaupunki		

	RAKENNUS	RAKENNUSAJANKOHTA JA MUUTOKSET	KÄYTTÖTARKOITUKSET ENNEN JA NYT
1	Asuinrakennus	1900, täysin uusittu	
2	Piharakennus	1979 teollisuushalli?	
3	Piharakennus	1960?	
4	Piharakennus	1982?	
5			



HISTORIA JA YMPÄRISTÖ

Asutushistoria:

Lähiympäristö:

Pihapiiri:


ARVOT

KULTTUURIHISTORIALLISET ARVOT	SUOSITUS YLEISKAAVAAN
	Alue /s
ARVOJEN PERUSTELUT/ YHTEENVETO	
SUOJELU- JA KAAVATIEDOT	

MUUT TIEDOT

LÄHTEET	INVENTOINTITIEDOT
	Mia Saloranta, kulttuuriympäristöinventointi Karjaan läntisen taajaman osayleiskaavaa varten. Maastokäynti: 2013

VALOKUVAT

Kulttuuriympäristöselvitys - Karjaan läntinen taajama osayleiskaava			Numero inventointikartalla	48
KIINTEISTÖN NIMI	KIINTEISTÖN NRO	KATUOSOITE	POSTINRO	POSTITOIMIPAIKKA
	710-608-1-18	Seivästorintie 151	10300	Karjaa
				
Peruskarttaote 1:5000 / Lähde			Pohjakarttaote (mittakaava?) / Raaseporin kaupunki	

	RAKENNUS	RAKENNUSAJANKOHTA JA MUUTOKSET	KÄYTTÖTARKOITUKSET ENNEN JA NYT
1	Asuinrakennus	1952; julkisivu päällystetty pellillä	
2		2002	
3			



HISTORIA JA YMPÄRISTÖ

Asutushistoria:

Lähiympäristö:

Pihapiiri:

ARVOT

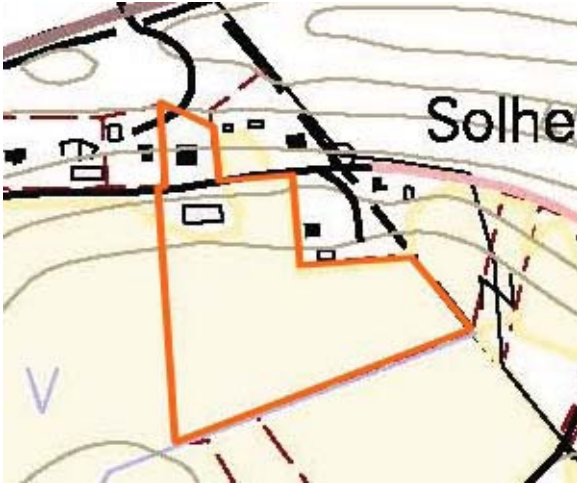

KULTTUURIHISTORIAALLISET ARVOT	SUOSITUS YLEISKAAVAAN
	Alue /s

ARVOJEN PERUSTELUT/ YHTEENVETO	
SUOJELU- JA KAAVATIEDOT	

MUUT TIEDOT

LÄHTEET	INVENTOINTITIEDOT
	Mia Saloranta, kulttuuriympäristöinventointi Karjaan läntisen taajaman osayleiskaavaa varten. Maastokäynti: 2013

VALOKUVAT

Kulttuuriympäristöselvitys - Karjaan läntinen taajama osayleiskaava			Numero inventointikartalla	49
KIINTEISTÖN NIMI	KIINTEISTÖN NRO	KATUOSOITE	POSTINRO	POSTITOIMIPAIKKA
	710-608-1-16	Seivästorintie 147	10300	Karjaa
				
Peruskarttaote 1:5000 / Lähde		Pohjakarttaote (mittakaava?) / Raaseporin kaupunki		

	RAKENNUS	RAKENNUSAJANKOHTA JA MUUTOKSET	KÄYTTÖTARKOITUKSET ENNEN JA NYT
1	Asuinrakennus	1987	
2	Konehalli		
3			



HISTORIA JA YMPÄRISTÖ

Asutushistoria:

Lähiympäristö:

Pihapiiri:

ARVOT



KULTTUURIHISTORIAALLISET ARVOT	SUOSITUS YLEISKAAVAAN
	Alue /s

ARVOJEN PERUSTELUT/ YHTEENVETO	
SUOJELU- JA KAAVATIEDOT	

MUUT TIEDOT

LÄHTEET	INVENTOINTITIEDOT
	Mia Saloranta, kulttuuriympäristöinventointi Karjaan läntisen taajaman osayleiskaavaa varten. Maastokäynti: 2013

VALOKUVAT

<i>Kulttuuriympäristöselvitys - Karjaan läntinen taajama osayleiskaava</i>			Numero inventointikartalla	50
KIINTEISTÖN NIMI	KIINTEISTÖN NRO	KATUOSOITE	POSTINRO	POSTITOIMIPAIKKA
	710-608-1-9	Seivästorintie 141	10300	Karjaa
				
Peruskarttaote 1:5000 / Lähde		Pohjakarttaote (mittakaava?) / Raaseporin kaupunki		

	RAKENNUS	RAKENNUSAJANKOHTA JA MUUTOKSET	KÄYTTÖTARKOITUKSET ENNEN JA NYT
1	Asuinrakennus	1950/ 1999	
2	Piharakennus	1900???	
3	Piharakennus	1950/ 1999	
4			



HISTORIA JA YMPÄRISTÖ

Asutushistoria:

Lähiympäristö:

Pihapiiri:

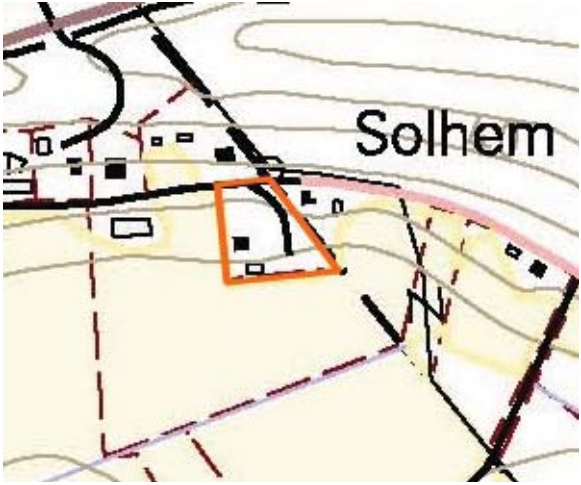
ARVOT

KULTTUURIHISTORIAALLISET ARVOT	SUOSITUS YLEISKAAVAAN
	Alue /s
ARVOJEN PERUSTELUT/ YHTEENVETO	
SUOJELU- JA KAAVATIEDOT	

MUUT TIEDOT

LÄHTEET	INVENTOINTITIEDOT
	Mia Saloranta, kulttuuriympäristöinventointi Karjaan läntisen taajaman osayleiskaavaa varten. Maastokäynti: 2013

VALOKUVAT

<i>Kulttuuriympäristöselvitys - Karjaan läntinen taajama osayleiskaava</i>			Numero inventointikartalla	51
KIINTEISTÖN NIMI	KIINTEISTÖN NRO	KATUOSOITE	POSTINRO	POSTITOIMIPAIKKA
	710-608-1-17	Seivästorintie 140	10300	Karjaa
				
Peruskarttaote 1:5000 / Lähde		Pohjakarttaote (mittakaava?) / Raaseporin kaupunki		

	RAKENNUS	RAKENNUSAJANKOHTA JA MUUTOKSET	KÄYTTÖTARKOITUKSET ENNEN JA NYT
1	Asuinrakennus	1920	
2	Piharakennus		
3			
			

HISTORIA JA YMPÄRISTÖ

Asutushistoria:

Lähiympäristö:

Pihapiiri:

ARVOT

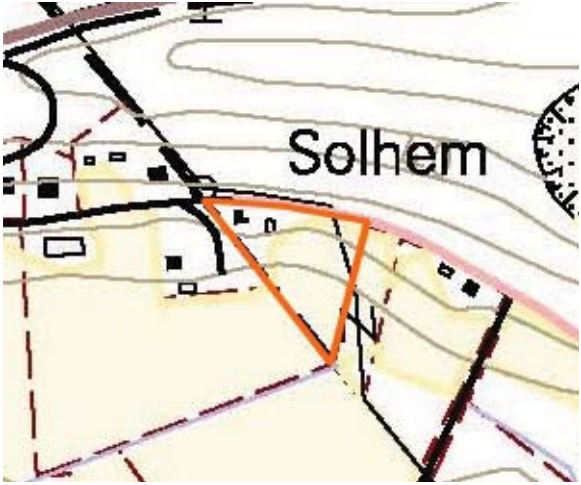
KULTTUURIHISTORIAALLISET ARVOT	SUOSITUS YLEISKAAVAAN
- Rakennushistoriallisesti arvokas - Ympäristöllisesti arvokas	Asuinrakennus sr, Alue /s

ARVOJEN PERUSTELUT/ YHTEENVETO	
SUOJELU- JA KAAVATIEDOT	

MUUT TIEDOT

LÄHTEET	INVENTOINTITIEDOT
	Mia Saloranta, kulttuuriympäristöinventointi Karjaan läntisen taajaman osayleiskaavaa varten. Maastokäynti: 2013

VALOKUVAT

<i>Kulttuuriympäristöselvitys - Karjaan läntinen taajama osayleiskaava</i>			Numero inventointikartalla	52
KIINTEISTÖN NIMI	KIINTEISTÖN NRO	KATUOSOITE	POSTINRO	POSTITOIMIPAIKKA
	710-604-1-5	Seivästorintie 134	10300	Karjaa
				
Peruskarttaote 1:5000 / Lähde		Pohjakarttaote (mittakaava?) / Raaseporin kaupunki		

	RAKENNUS	RAKENNUSAJANKOHTA JA MUUTOKSET	KÄYTTÖTARKOITUKSET ENNEN JA NYT
1	Asuinrakennus	1910 / 1982 ? (Laajennettu?)	
2	Piharakennus	1910 / 1982 ?	
3			



HISTORIA JA YMPÄRISTÖ

Asutushistoria:

Lähiympäristö:

Pihapiiri:

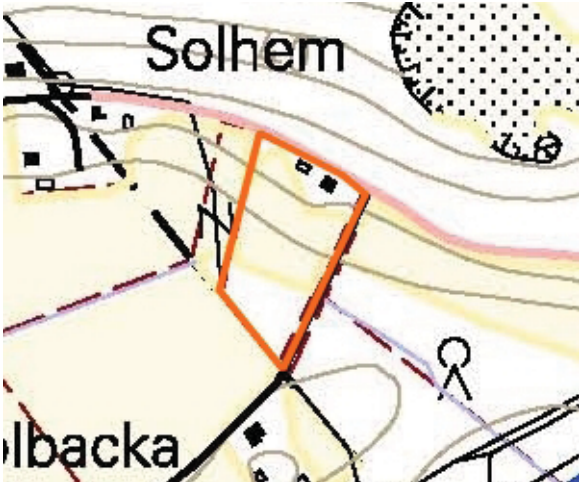
ARVOT

KULTTUURIHISTORIAALLISET ARVOT	SUOSITUS YLEISKAAVAAN
- Rakennushistoriallisesti arvokas - Ympäristöllisesti arvokas	Asuinrakennus sr, Alue /s
ARVOJEN PERUSTELUT/ YHTEENVETO	
SUOJELU- JA KAAVATIEDOT	

MUUT TIEDOT

LÄHTEET	INVENTOINTITIEDOT
	Mia Saloranta, kulttuuriympäristöinventointi Karjaan läntisen taajaman osayleiskaavaa varten. Maastokäynti: 2013

VALOKUVAT

Kulttuuriympäristöselvitys - Karjaan läntinen taajama osayleiskaava			Numero inventointikartalla	53
KIINTEISTÖN NIMI	KIINTEISTÖN NRO	KATUOSOITE	POSTINRO	POSTITOIMIPAIKKA
	710-604-1-7	Seivästorintie 120	10300	Karjaa
				
Peruskarttaote 1:5000 / Lähde				

	RAKENNUS	RAKENNUSAJANKOHTA JA MUUTOKSET	KÄYTTÖTARKOITUKSET ENNEN JA NYT
1	Asuinrakennus	1965 / 2012 ?	
2	Piharakennus	1965 / 2012 ?	
3			

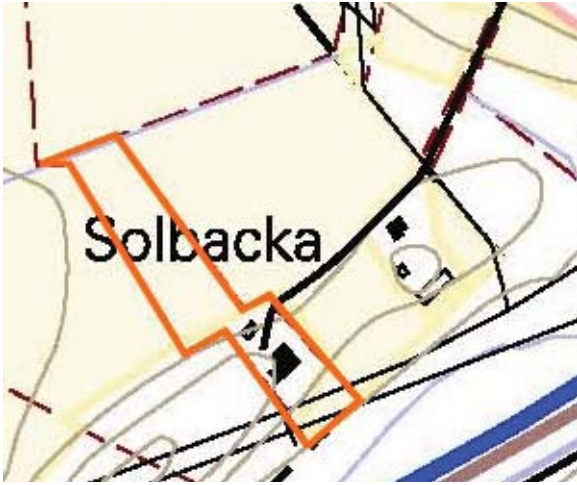


HISTORIA JA YMPÄRISTÖ

Asutushistoria:

Lähiympäristö:

Pihapiiri:

Kulttuuriympäristöselvitys - Karjaan läntinen taajama osayleiskaava			Numero inventointikartalla	54
KIINTEISTÖN NIMI	KIINTEISTÖN NRO	KATUOSOITE	POSTINRO	POSTITOIMIPAIKKA
	710-608-1-27	Seivästorintie 118	10300	Karjaa
				
Peruskarttaote 1:5000 / Lähde				

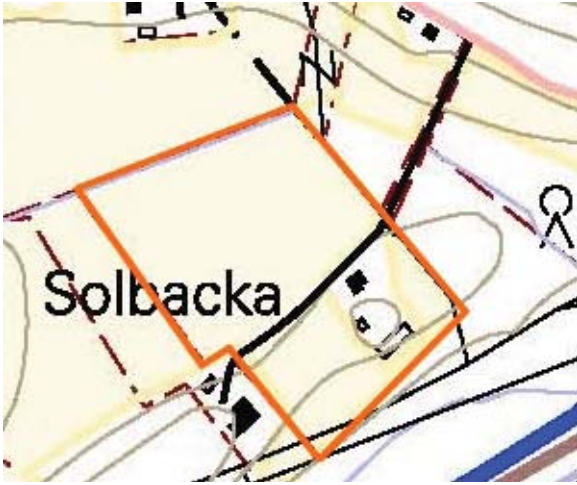
	RAKENNUS	RAKENNUSAJANKOHTA JA MUUTOKSET	KÄYTTÖTARKOITUKSET ENNEN JA NYT
1	Asuinrakennus	1985	
2	Piharakennus/autotalli	1998	
3			
			

HISTORIA JA YMPÄRISTÖ

Asutushistoria:

Lähiympäristö:

Pihapiiri:

Kulttuuriympäristöselvitys - Karjaan läntinen taajama osayleiskaava			Numero inventointikartalla	55
KIINTEISTÖN NIMI	KIINTEISTÖN NRO	KATUOSOITE	POSTINRO	POSTITOIMIPAIKKA
	710-608-1-28	Seivästorintie 116	10300	Karjaa
				
Peruskarttaote 1:5000 / Lähde				

	RAKENNUS	RAKENNUSAJANKOHTA JA MUUTOKSET	KÄYTTÖTARKOITUKSET ENNEN JA NYT
1	Asuinrakennus	(1955?) 1962 , rakennuksessa ollut paha vesivahinko	
2	Piharakennus	1960?	
3	Piharakennus		
4			




HISTORIA JA YMPÄRISTÖ

Asutushistoria:

Lähiympäristö:

Pihapiiri:

Kulttuuriympäristöselvitys - Karjaan läntinen taajama osayleiskaava			Numero inventointikartalla	56
KIINTEISTÖN NIMI	KIINTEISTÖN NRO	KATUOSOITE	POSTINRO	POSTITOIMIPAIKKA
	710-604-1-92	Seivästorintie 52	10300	Karjaa
				
Peruskarttaote 1:5000 / Lähde				


	RAKENNUS	RAKENNUSAJANKOHTA JA MUUTOKSET	KÄYTTÖTARKOITUKSET ENNEN JA NYT
1	Asuinrakennus	2010	
2	Piharakennus	2010	
			


HISTORIA JA YMPÄRISTÖ

Asutushistoria:

Lähiympäristö:

Pihapiiri:

<i>Kulttuuriympäristöselvitys - Karjaan läntinen taajama osayleiskaava</i>			Numero inventointikartalla	57
KIINTEISTÖN NIMI	KIINTEISTÖN NRO	KATUOSOITE	POSTINRO	POSTITOIMIPAIKKA
	710-604-1-91	Seivästorintie 44	10300	Karjaa
				
Peruskarttaote 1:5000 / Lähde				

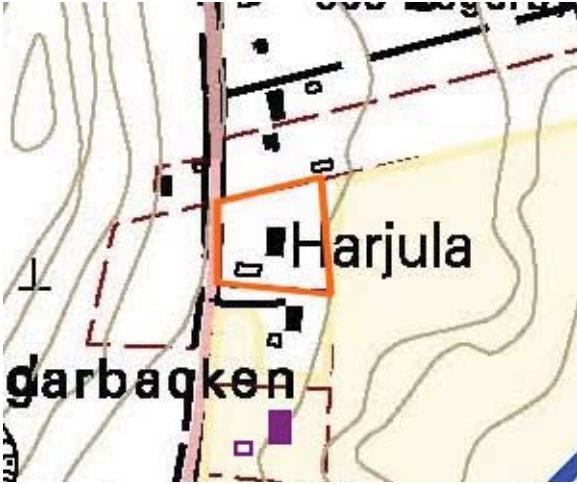
	RAKENNUS	RAKENNUSAJANKOHTA JA MUUTOKSET	KÄYTTÖTARKOITUKSET ENNEN JA NYT
1	Asuinrakennus	2002 / 2003	
2	Piharakennus	2002 / 2003	
3	Piharakennus		
4			
			


HISTORIA JA YMPÄRISTÖ

Asutushistoria:

Lähiympäristö:

Pihapiiri:

Kulttuuriympäristöselvitys - Karjaan läntinen taajama osayleiskaava			Numero inventointikartalla	58
KIINTEISTÖN NIMI	KIINTEISTÖN NRO	KATUOSOITE	POSTINRO	POSTITOIMIPAIKKA
	710-604-1-83	Seivästorintie 40	10300	Karjaa
				
Peruskarttaote 1:5000 / Lähde				


	RAKENNUS	RAKENNUSAJANKOHTA JA MUUTOKSET	KÄYTTÖTARKOITUKSET ENNEN JA NYT
1	Asuinrakennus	2005	
2	Piharakennus	2005	
3	Piharakennus		
4			
5			
			

HISTORIA JA YMPÄRISTÖ

Asutushistoria:

Lähiympäristö:

Pihapiiri:

Kulttuuriympäristöselvitys - Karjaan läntinen taajama osayleiskaava			Numero inventointikartalla	59
KIINTEISTÖN NIMI	KIINTEISTÖN NRO	KATUOSOITE	POSTINRO	POSTITOIMIPAIKKA
	710-604-1-21	Seivästorintie 35	10300	Karjaa
				
Peruskarttaote 1:5000 / Lähde				


	RAKENNUS	RAKENNUSAJANKOHTA JA MUUTOKSET	KÄYTTÖTARKOITUKSET ENNEN JA NYT
1	Asuinrakennus	1952 / 1960?	
2	Piharakennus	1952 / 1960?	
3	Autotalli (maan alla)		
4			
			

HISTORIA JA YMPÄRISTÖ

Asutushistoria:

Lähiympäristö:

Pihapiiri:

Kulttuuriympäristöselvitys - Karjaan läntinen taajama osayleiskaava			Numero inventointikartalla	60
KIINTEISTÖN NIMI	KIINTEISTÖN NRO	KATUOSOITE	POSTINRO	POSTITOIMIPAIKKA
	710-604-1-67	Seivästorintie 32	10300	Karjaa
				
Peruskarttaote 1:5000 / Lähde				

	RAKENNUS	RAKENNUSAJANKOHTA JA MUUTOKSET	KÄYTTÖTARKOITUKSET ENNEN JA NYT
1	Asuinrakennus	1956; julkisivu uusittu, kuistilaajennus	
2	Piharakennus	1956?	
3			




HISTORIA JA YMPÄRISTÖ

Asutushistoria:

Lähiympäristö:

Pihapiiri:

Kulttuuriympäristöselvitys - Karjaan läntinen taajama osayleiskaava			Numero inventointikartalla	61
KIINTEISTÖN NIMI	KIINTEISTÖN NRO	KATUOSOITE	POSTINRO	POSTITOIMIPAIKKA
	710-604-1-66	Seivästorintie 30	10300	Karjaa
				
Peruskarttaote 1: 5000 / Lähde				

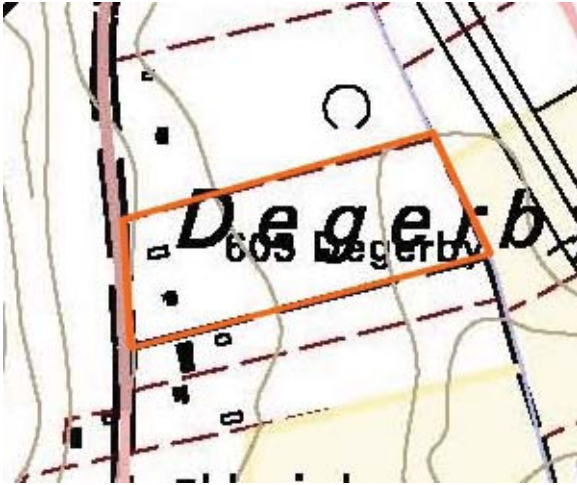
	RAKENNUS	RAKENNUSAJANKOHTA JA MUUTOKSET	KÄYTTÖTARKOITUKSET ENNEN JA NYT
1	Asuinrakennus	1983 / 1992 ?	
2	Piharakennus	1983 / 1992 ?	
3			
			

HISTORIA JA YMPÄRISTÖ

Asutushistoria:

Lähiympäristö:

Pihapiiri:

Kulttuuriympäristöselvitys - Karjaan läntinen taajama osayleiskaava			Numero inventointikartalla	62
KIINTEISTÖN NIMI	KIINTEISTÖN NRO	KATUOSOITE	POSTINRO	POSTITOIMIPAIKKA
	710-603-1-3	Seivästorintie 24	10300	Karjaa
				
Peruskarttaote 1:5000 / Lähde				

	RAKENNUS	RAKENNUSAJANKOHTA JA MUUTOKSET	KÄYTTÖTARKOITUKSET ENNEN JA NYT
1	Asuinrakennus	1949 / 1950?	
2	Piharakennus	1949 / 1950?	
3			
			

HISTORIA JA YMPÄRISTÖ

Asutushistoria:

Lähiympäristö:

Pihapiiri:

ARVOT

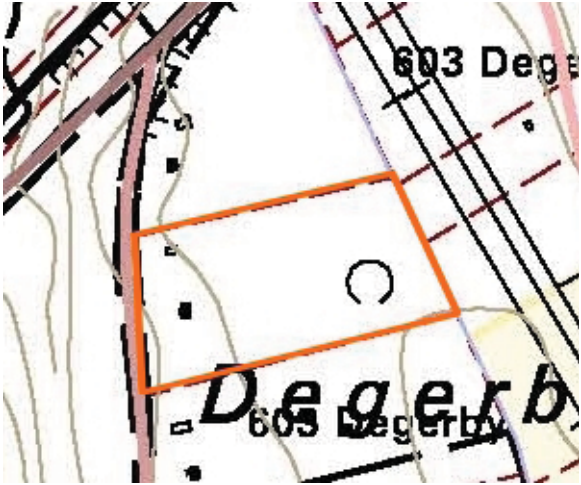
KULTTUURIHISTORIAALLISET ARVOT	SUOSITUS YLEISKAAVAAN
- Rakennushistoriallisesti arvokas	Asuinrakennus sr

ARVOJEN PERUSTELUT/ YHTEENVETO	
SUOJELU- JA KAAVATIEDOT	

MUUT TIEDOT

LÄHTEET	INVENTOINTITIEDOT
	Mia Saloranta, kulttuuriympäristöinventointi Karjaan läntisen taajaman osayleiskaavaa varten. Maastokäynti: 2013

VALOKUVAT

<i>Kulttuuriympäristöselvitys - Karjaan läntinen taajama osayleiskaava</i>			Numero inventointikartalla	63
KIINTEISTÖN NIMI	KIINTEISTÖN NRO	KATUOSOITE	POSTINRO	POSTITOIMIPAIKKA
	710-603-1-2	Seivästorintie 14	10300	Karjaa
				
Peruskarttaote 1:5000 / Lähde				

	RAKENNUS	RAKENNUSAJANKOHTA JA MUUTOKSET	KÄYTTÖTARKOITUKSET ENNEN JA NYT
1	Asuinrakennus	1949	
2	Piharakennus		
3	Piharakennus		
4			




HISTORIA JA YMPÄRISTÖ

Asutushistoria:

Lähiympäristö:

Pihapiiri:

Kulttuuriympäristöselvitys - Karjaan läntinen taajama osayleiskaava			Numero inventointikartalla	64
KIINTEISTÖN NIMI	KIINTEISTÖN NRO	KATUOSOITE	POSTINRO	POSTITOIMIPAIKKA
	710-603-1-1	Seivästorintie 26	10300	Karjaa
				
Peruskarttaote 1:5000 / Lähde				

	RAKENNUS	RAKENNUSAJANKOHTA JA MUUTOKSET	KÄYTTÖTARKOITUKSET ENNEN JA NYT
1	Asuinrakennus	1952	Nyk. varastona?
2	Piharakennus		
3			




HISTORIA JA YMPÄRISTÖ

Asutushistoria:

Lähiympäristö:

Pihapiiri:

<i>Kulttuuriympäristöselvitys - Karjaan läntinen taajama osayleiskaava</i>			Numero inventointikartalla	65
KIINTEISTÖN NIMI	KIINTEISTÖN NRO	KATUOSOITE	POSTINRO	POSTITOIMIPAIKKA
	710-603-1-23	Degerbyntie 57	10300	Karjaa
				
Peruskarttaote 1:5000 / Lähde				


	RAKENNUS	RAKENNUSAJANKOHTA JA MUUTOKSET	KÄYTTÖTARKOITUKSET ENNEN JA NYT
1	Asuinrakennus	1928 (?) Ulkoasu muutettu	
2			
			

HISTORIA JA YMPÄRISTÖ

Asutushistoria:

Lähiympäristö:

Pihapiiri:

<i>Kulttuuriympäristöselvitys - Karjaan läntinen taajama osayleiskaava</i>			Numero inventointikartalla	66
KIINTEISTÖN NIMI	KIINTEISTÖN NRO	KATUOSOITE	POSTINRO	POSTITOIMIPAIKKA
	710-603-1-14	Degerbyntie 53	10300	Karjaa
				
Peruskarttaote 1:5000 / Lähde				


	RAKENNUS	RAKENNUSAJANKOHTA JA MUUTOKSET	KÄYTTÖTARKOITUKSET ENNEN JA NYT
1	Asuinrakennus	1957	
2			
			

HISTORIA JA YMPÄRISTÖ

Asutushistoria:

Lähiympäristö:

Pihapiiri:

<i>Kulttuuriympäristöselvitys - Karjaan läntinen taajama osayleiskaava</i>			Numero inventointikartalla	67
KIINTEISTÖN NIMI	KIINTEISTÖN NRO	KATUOSOITE	POSTINRO	POSTITOIMIPAIKKA
	710-603-1-15	Degerbyntie 50	10300	Karjaa
				
Peruskarttaote 1:5000 / Lähde				

	RAKENNUS	RAKENNUSAJANKOHTA JA MUUTOKSET	KÄYTTÖTARKOITUKSET ENNEN JA NYT
1	Asuinrakennus	1949 / 1986 ?	
2	Piharakennus	1949 / 1986 ?	
3	Konehalli	1986 ?	
4			




HISTORIA JA YMPÄRISTÖ

Asutushistoria:

Lähiympäristö:

Pihapiiri:

<i>Kulttuuriympäristöselvitys - Karjaan läntinen taajama osayleiskaava</i>			Numero inventointikartalla	68
KIINTEISTÖN NIMI	KIINTEISTÖN NRO	KATUOSOITE	POSTINRO	POSTITOIMIPAIKKA
	710-603-1-7	Degerbyntie 44	10300	Karjaa
				
Peruskarttaote 1:5000 / Lähde				

	RAKENNUS	RAKENNUSAJANKOHTA JA MUUTOKSET	KÄYTTÖTARKOITUKSET ENNEN JA NYT
1	Asuinrakennus	1950 / 1955?; laajennettu, julkisivut uusittu	
2	Piharakennus	1950 / 1955?; julkisivut uusittu	
3			

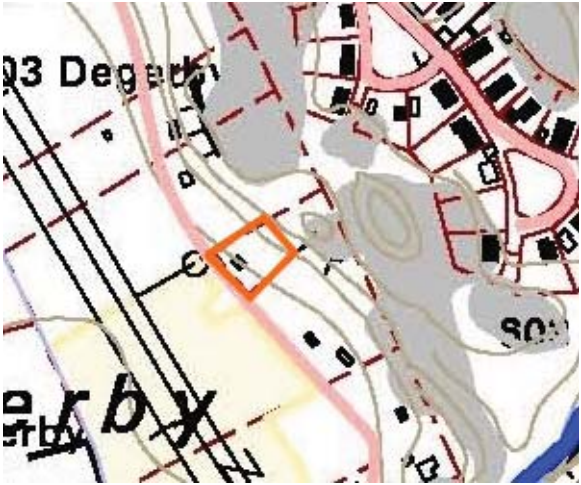


HISTORIA JA YMPÄRISTÖ

Asutushistoria:

Lähiympäristö:

Pihapiiri:

<i>Kulttuuriympäristöselvitys - Karjaan läntinen taajama osayleiskaava</i>			Numero inventointikartalla	69
KIINTEISTÖN NIMI	KIINTEISTÖN NRO	KATUOSOITE	POSTINRO	POSTITOIMIPAIKKA
	710-603-1-32	Degerbyntie 36	10300	Karjaa
				
Peruskarttaote 1:5000 / Lähde				


	RAKENNUS	RAKENNUSAJANKOHTA JA MUUTOKSET	KÄYTTÖTARKOITUKSET ENNEN JA NYT
1	Asuinrakennus	1954	
2			
			

HISTORIA JA YMPÄRISTÖ

Asutushistoria:

Lähiympäristö:

Pihapiiri:

Kulttuuriympäristöselvitys - Karjaan läntinen taajama osayleiskaava			Numero inventointikartalla	70
KIINTEISTÖN NIMI	KIINTEISTÖN NRO	KATUOSOITE	POSTINRO	POSTITOIMIPAIKKA
	710-603-1-19	Degerbyntie ?	10300	Karjaa
				
Peruskarttaote 1:5000 / Lähde				

	RAKENNUS	RAKENNUSAJANKOHTA JA MUUTOKSET	KÄYTTÖTARKOITUKSET ENNEN JA NYT
1	?	(1975- mitä tarkoittaa?)	Hyvin huonokuntoinen, pieni, eristämätön rakennus, ei savupiippua
2	Betoniperustus, rakennus tuhoutunut?		
3			




Betoniperustus osin maaläjityksen alla.



HISTORIA JA YMPÄRISTÖ

Asutushistoria:

Lähiympäristö:

Pihapiiri:

Kulttuuriympäristöselvitys - Karjaan läntinen taajama osayleiskaava			Numero inventointikartalla	71
KIINTEISTÖN NIMI	KIINTEISTÖN NRO	KATUOSOITE	POSTINRO	POSTITOIMIPAIKKA
	710-603-1-18	Degerbyntie 24	10300	Karjaa
				
Peruskarttaote 1:5000 / Lähde				


	RAKENNUS	RAKENNUSAJANKOHTA JA MUUTOKSET	KÄYTTÖTARKOITUKSET ENNEN JA NYT
1	Asuinrakennus	1967	
2	Maakellari	1975	
3	Piharakennus		
4	Piharakennus		
5			
			

HISTORIA JA YMPÄRISTÖ

Asutushistoria:

Lähiympäristö:

Pihapiiri:

Kulttuuriympäristöselvitys - Karjaan läntinen taajama osayleiskaava			Numero inventointikartalla	72
KIINTEISTÖN NIMI	KIINTEISTÖN NRO	KATUOSOITE	POSTINRO	POSTITOIMIPAIKKA
	710-603-1-5	Degerbyntie ?	10300	Karjaa
			TÄHÄN KARTTA	
Peruskarttaote 1:5000 / Lähde			Pohjakarttaote (mittakaava?) / Raaseporin kaupunki	

	RAKENNUS	RAKENNUSAJANKOHTA JA MUUTOKSET	KÄYTTÖTARKOITUKSET ENNEN JA NYT
1	Piharakennus		Piharakennukset kiinteistön 603-1-21 käytössä (?), ovat samaa pihapiiriä.
2	Piharakennus		
3	Piharakennus		
4			



Edessä oikealla rakennuksen kulma kuuluu kiinteistöön 603-1-21



HISTORIA JA YMPÄRISTÖ

Asutushistoria:

Lähiympäristö:

Pihapiiri:


ARVOT

KULTTUURIHISTORIAALLISET ARVOT	SUOSITUS YLEISKAAVAAN
- Ympäristöllisesti arvokas	Alue /s
ARVOJEN PERUSTELUT/ YHTEENVETO	
SUOJELU- JA KAAVATIEDOT	

MUUT TIEDOT

LÄHTEET	INVENTOINTITIEDOT
	Mia Saloranta, kulttuuriympäristöinventointi Karjaan läntisen taajaman osayleiskaavaa varten. Maastokäynti: 2013

VALOKUVAT

Kulttuuriympäristöselvitys - Karjaan läntinen taajama osayleiskaava			Numero inventointikartalla	73
KIINTEISTÖN NIMI	KIINTEISTÖN NRO	KATUOSOITE	POSTINRO	POSTITOIMIPAIKKA
	710-603-1-21	Degerbyntie 8	10300	Karjaa
				
Peruskarttaote 1:5000 / Lähde		Pohjakarttaote (mittakaava?) / Raaseporin kaupunki		

	RAKENNUS	RAKENNUSAJANKOHTA JA MUUTOKSET	KÄYTTÖTARKOITUKSET ENNEN JA NYT
1	Asuinrakennus	1917 (rakennettu kahdessa osassa 1930 - ja 40-luvuilla); laajennettu myöhemmin?	
2	Piharakennus	(uusi)	
3	Kasvihuone		
4	Kiinteistön 603-1-5 piharakennukset kuuluvat samaan pihapiiriin (kohde 72)		



HISTORIA JA YMPÄRISTÖ

Asutushistoria:


Lähiympäristö:**Pihapiiri:****ARVOT**

KULTTUURIHISTORIAALLISET ARVOT	SUOSITUS YLEISKAAVAAN
- Rakennushistoriallisesti arvokas - Ympäristöllisesti arvokas	Asuinrakennus sr, Alue /s
ARVOJEN PERUSTELUT/ YHTEENVETO	
SUOJELU- JA KAAVATIEDOT	

MUUT TIEDOT

LÄHTEET	INVENTOINTITIEDOT
	Mia Saloranta, kulttuuriympäristöinventointi Karjaan läntisen taajaman osayleiskaavaa varten. Maastokäynti: 2013

VALOKUVAT

Kulttuuriympäristöselvitys - Karjaan läntinen taajama osayleiskaava			Numero inventointikartalla	74
KIINTEISTÖN NIMI	KIINTEISTÖN NRO	KATUOSOITE	POSTINRO	POSTITOIMIPAIKKA
	710-603-1-22	Degerbyntie 5	10300	Karjaa
				
Peruskarttaote 1:5000 / Lähde				


	RAKENNUS	RAKENNUSAJANKOHTA JA MUUTOKSET	KÄYTTÖTARKOITUKSET ENNEN JA NYT
1	Asuinrakennus	1965 / 1978/ 1980; laajennus, julkisivu uusittu	
2	Piharakennus	1965 / 1978/ 1980	
3			
			

HISTORIA JA YMPÄRISTÖ

Asutushistoria:

Lähiympäristö:

Pihapiiri:

Kulttuuriympäristöselvitys - Karjaan läntinen taajama osayleiskaava			Numero inventointikartalla	75
KIINTEISTÖN NIMI	KIINTEISTÖN NRO	KATUOSOITE	POSTINRO	POSTITOIMIPAIKKA
	710-58-8031-8	Bäljars	10300	Karjaa
				
Peruskarttaote 1:5000 / Lähde				

	RAKENNUS	RAKENNUSAJANKOHTA JA MUUTOKSET	KÄYTTÖTARKOITUKSET ENNEN JA NYT
1	Piharakennus	Ei tietoja rekisterissä	Ent. navetta?, kuulunee alunperin samaan kiinteistöön kuin 58-8031-6; nyk kuntosali (ym?), kaupungin omistuksessa.
2			
			

HISTORIA JA YMPÄRISTÖ

Asutushistoria:

Lähiympäristö: Kerrostaloalueen keskellä.

Pihapiiri:

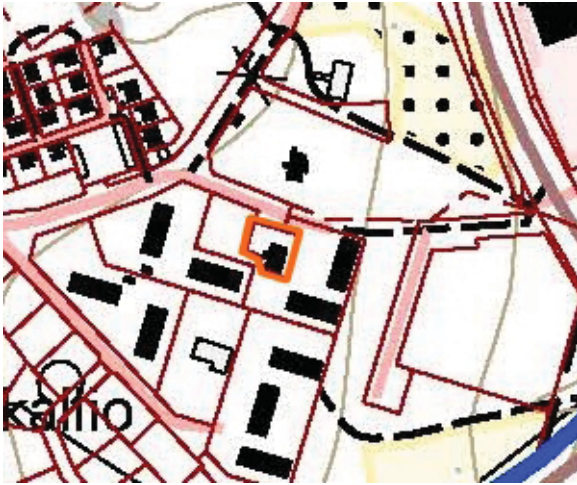
ARVOT

KULTTUURIHISTORIAALLISET ARVOT	SUOSITUS YLEISKAAVAAN
Rakennushistoriallisesti arvokas Ympäristöllisesti arvokas	sr
ARVOJEN PERUSTELUT/ YHTEENVETO	
SUOJELU- JA KAAVATIEDOT	

MUUT TIEDOT

LÄHTEET	INVENTOINTITIEDOT
	Mia Saloranta, kulttuuriympäristöinventointi Karjaan läntisen taajaman osayleiskaavaa varten. Maastokäynti: 2013

VALOKUVAT

Kulttuuriympäristöselvitys - Karjaan läntinen taajama osayleiskaava			Numero inventointikartalla	76
KIINTEISTÖN NIMI	KIINTEISTÖN NRO	KATUOSOITE	POSTINRO	POSTITOIMIPAIKKA
	710-58- 8031-6	Kuovikuja 4	10300	Karjaa
				
Peruskarttaote 1:5000 / Lähde		Pohjakarttaote (mittakaava?) / Raaseporin kaupunki		

	RAKENNUS	RAKENNUSAJANKOHTA JA MUUTOKSET	KÄYTTÖTARKOITUKSET ENNEN JA NYT
1	Päiväkoti	1932; muutoksia tehty!	Ent. asuinrakennus, nyk. Päiväkoti, kaupungin omistuksessa.
2			
			

HISTORIA JA YMPÄRISTÖ

Asutushistoria:

Lähiympäristö: Kerrostaloalueen keskellä. Lähistöllä sijaitseva vanha navetta kuuluneee tälle talolle.

Pihapiiri:

ARVOT

KULTTUURIHISTORIAALLISET ARVOT	SUOSITUS YLEISKAAVAAN
Rakennushistoriallisesti arvokas Ympäristöllisesti arvokas	sr
ARVOJEN PERUSTELUT/ YHTEENVETO	
SUOJELU- JA KAAVATIEDOT	

MUUT TIEDOT

LÄHTEET	INVENTOINTITIEDOT
	Mia Saloranta, kulttuuriympäristöinventointi Karjaan läntisen taajaman osayleiskaavaa varten. Maastokäynti: 2013

VALOKUVAT



4



5



6


ARVOT

KULTTUURIHISTORIAALLISET ARVOT	SUOSITUS YLEISKAAVAAN
<ul style="list-style-type: none"> - Rakennushistoriallisesti arvokas - Historiallisesti arvokas - Ympäristöllisesti arvokas 	Rakennukset 1,2,3,4, ja 5 sr Alue /s
ARVOJEN PERUSTELUT/ YHTEENVETO	
SUOJELU- JA KAAVATIEDOT	

MUUT TIEDOT

LÄHTEET	INVENTOINTITIEDOT
	Mia Saloranta, kulttuuriympäristöinventointi Karjaan läntisen taajaman osayleiskaavaa varten. Maastokäynti: 2013

VALOKUVAT

Kulttuuriympäristöselvitys - Karjaan läntinen taajama osayleiskaava			Numero inventointikartalla	78
KIINTEISTÖN NIMI	KIINTEISTÖN NRO	KATUOSOITE	POSTINRO	POSTITOIMIPAIKKA
	710-607-2-6	Liiviläisentie 10	10300	Karjaa
				
Peruskarttaote 1:5000 / Lähde			Pohjakarttaote (mittakaava?) / Raaseporin kaupunki	

	RAKENNUS	RAKENNUSAJANKOHTA JA MUUTOKSET	KÄYTTÖTARKOITUKSET ENNEN JA NYT
1	Asuinrakennus	1800 / 1900 ?	
2	Piharakennus	1800 / 1900 ?	
3	Piharakennus	1800 / 1900 ?	
4			
Paikanpäällä ei ole käyty, portti kiinni.			

HISTORIA JA YMPÄRISTÖ

Asutushistoria:

Lähiympäristö:

Pihapiiri:

ARVOT


KULTTUURIHISTORIAALLISET ARVOT	SUOSITUS YLEISKAAVAAN
--------------------------------	-----------------------

Rakennushistoriallisesti arvokas ? Ympäristöllisesti arvokas	Sr Alue /s
ARVOJEN PERUSTELUT/ YHTEENVETO	
SUOJELU- JA KAAVATIEDOT	

MUUT TIEDOT

LÄHTEET	INVENTOINTITIEDOT
	Mia Saloranta, kulttuuriympäristöinventointi Karjaan läntisen taajaman osayleiskaavaa varten.

VALOKUVAT

Kulttuuriympäristöselvitys - Karjaan läntinen taajama osayleiskaava			Numero inventointikartalla	79
KIINTEISTÖN NIMI	KIINTEISTÖN NRO	KATUOSOITE	POSTINRO	POSTITOIMIPAIKKA
	710-58-8033-1	Liiviläisentie 15	10300	Karjaa
				
Peruskarttaote 1:5000 / Lähde				

	RAKENNUS	RAKENNUSAJANKOHTA JA MUUTOKSET	KÄYTTÖTARKOITUKSET ENNEN JA NYT
1	Asuinrakennus	1898	
2			
			

HISTORIA JA YMPÄRISTÖ

Asutushistoria:

Lähiympäristö:

Pihapiiri:

ARVOT

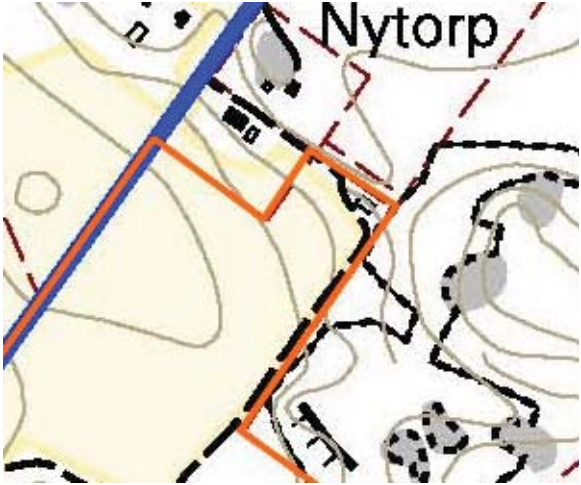
KULTTUURIHISTORIALLISET ARVOT	SUOSITUS YLEISKAAVAAN
	Sr, Alue /s

Rakennushistoriallisesti arvokas Ympäristöllisesti arvokas	
ARVOJEN PERUSTELUT/ YHTEENVETO	
SUOJELU- JA KAAVATIEDOT	

MUUT TIEDOT

LÄHTEET	INVENTOINTITIEDOT
	Mia Saloranta, kulttuuriympäristöinventointi Karjaan läntisen taajaman osayleiskaavaa varten. Maastokäynti: 2013

VALOKUVAT

Kulttuuriympäristöselvitys - Karjaan läntinen taajama osayleiskaava			Numero inventointikartalla	80
KIINTEISTÖN NIMI	KIINTEISTÖN NRO	KATUOSOITE	POSTINRO	POSTITOIMIPAIKKA
	710-604-1-81	Uustorpan tie	10300	Karjaa
				
Peruskarttaote 1:5000 / Lähde				

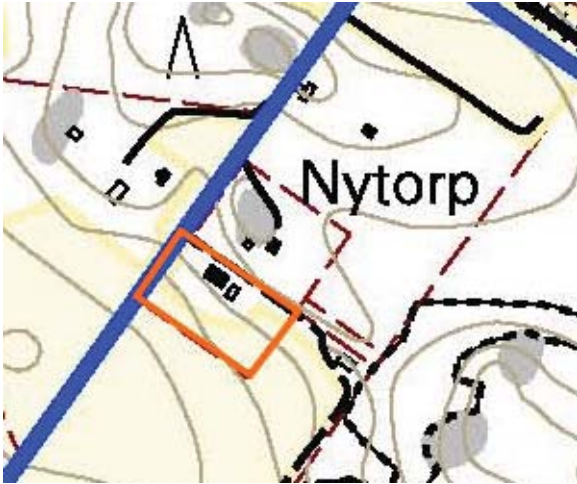
	RAKENNUS	RAKENNUSAJANKOHTA JA MUUTOKSET	KÄYTTÖTARKOITUKSET ENNEN JA NYT
1	Talousrakennus		
			

HISTORIA JA YMPÄRISTÖ

Asutushistoria:

Lähiympäristö:

Pihapiiri:

Kulttuuriympäristöselvitys - Karjaan läntinen taajama osayleiskaava			Numero inventointikartalla	81
KIINTEISTÖN NIMI	KIINTEISTÖN NRO	KATUOSOITE	POSTINRO	POSTITOIMIPAIKKA
	710-604-1-88	Uustorpantie 29	10300	Karjaa
				
Peruskarttaote 1:5000 / Lähde				

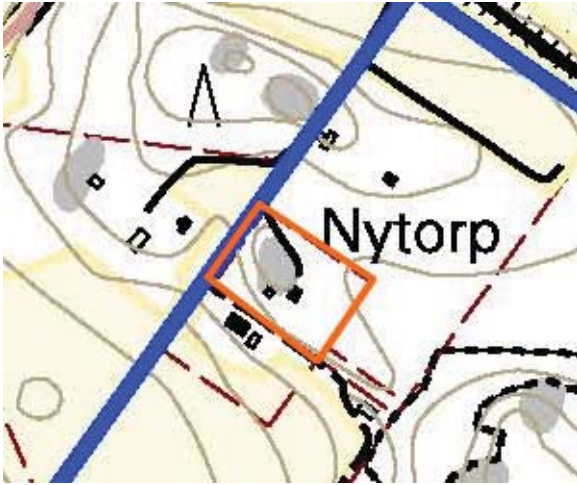
	RAKENNUS	RAKENNUSAJANKOHTA JA MUUTOKSET	KÄYTTÖTARKOITUKSET ENNEN JA NYT
1	Asuinrakennus	2005/2016/2012?	
2	Piharakennus	2005/2016/2012?	
3	Piharakennus	2005/2016/2012?	
4	Piharakennus	2005/2016/2012?	
			

HISTORIA JA YMPÄRISTÖ

Asutushistoria:

Lähiympäristö:

Pihapiiri:

Kulttuuriympäristöselvitys - Karjaan läntinen taajama osayleiskaava			Numero inventointikartalla	82
KIINTEISTÖN NIMI	KIINTEISTÖN NRO	KATUOSOITE	POSTINRO	POSTITOIMIPAIKKA
	710-604-1-52	Uustorpantie 18	10300	Karjaa
				
Peruskarttaote 1:5000 / Lähde				

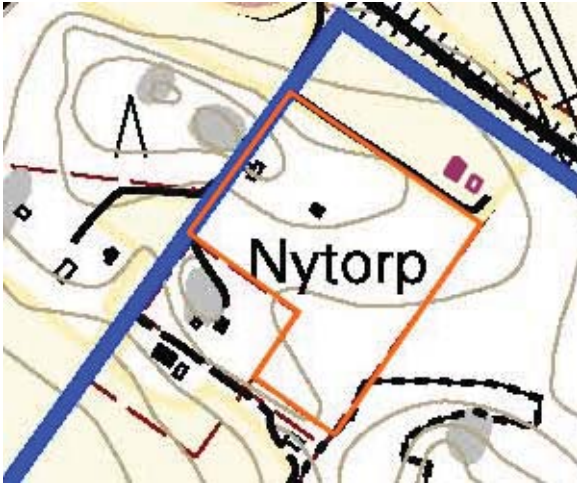
	RAKENNUS	RAKENNUSAJANKOHTA JA MUUTOKSET	KÄYTTÖTARKOITUKSET ENNEN JA NYT
1	Asuinrakennus	1990 / 1999 ?	
2	Piharakennus	1990 / 1999 ?	
			

HISTORIA JA YMPÄRISTÖ

Asutushistoria:

Lähiympäristö:

Pihapiiri:

Kulttuuriympäristöselvitys - Karjaan läntinen taajama osayleiskaava			Numero inventointikartalla	83
KIINTEISTÖN NIMI	KIINTEISTÖN NRO	KATUOSOITE	POSTINRO	POSTITOIMIPAIKKA
	710-604-1-54	Uustorantie 10	10300	Karjaa
				
Peruskarttaote 1:5000 / Lähde				

	RAKENNUS	RAKENNUSAJANKOHTA JA MUUTOKSET	KÄYTTÖTARKOITUKSET ENNEN JA NYT
1	Asuinrakennus	1928; 1980-90-luv. vaihteessa peruskorjattu; muutettu mm. ikkunat ja julkisivuvuoraus	
2	Piharakennus		
3	Piharakennus		
4	Maakellari		
5	Autotalli	rakenteilla	



Piharakennus 2

HISTORIA JA YMPÄRISTÖ

Asutushistoria:

Lähiympäristö:


Pihapiiri:**ARVOT**

KULTTUURIHISTORIAALLISET ARVOT	SUOSITUS YLEISKAAVAAN
Ympäristöllisesti arvokas	Alue /s
ARVOJEN PERUSTELUT/ YHTEENVETO	
SUOJELU- JA KAAVATIEDOT	

MUUT TIEDOT

LÄHTEET	INVENTOINTITIEDOT
	Mia Saloranta, kulttuuriympäristöinventointi Karjaan läntisen taajaman osayleiskaavaa varten. Maastokäynti: 2013

VALOKUVAT

<i>Kulttuuriympäristöselvitys - Karjaan läntinen taajama osayleiskaava</i>			Numero inventointikartalla	84
KIINTEISTÖN NIMI	KIINTEISTÖN NRO	KATUOSOITE	POSTINRO	POSTITOIMIPAIKKA
	710-604-1-45	Uustorpantie 2	10300	Karjaa
 <p>Violetti = uudet rakennukset suurin piirtein.</p>				
Peruskarttaote 1:5000 / Lähde				

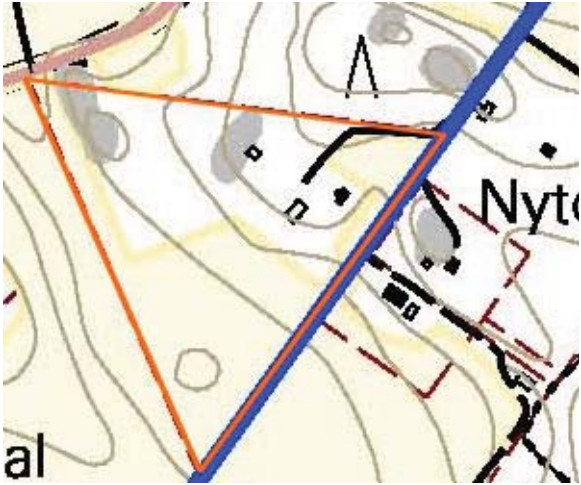
	RAKENNUS	RAKENNUSAJANKOHTA JA MUUTOKSET	KÄYTTÖTARKOITUKSET ENNEN JA NYT
1	Asuinrakennus	2012	
2	Piharakennus	2012	
			

HISTORIA JA YMPÄRISTÖ

Asutushistoria:

Lähiympäristö:

Pihapiiri:

Kulttuuriympäristöselvitys - Karjaan läntinen taajama osayleiskaava			Numero inventointikartalla	85
KIINTEISTÖN NIMI	KIINTEISTÖN NRO	KATUOSOITE	POSTINRO	POSTITOIMIPAIKKA
	710-706-1-5	Uustorpantie 11	10300	Karjaa
				
Peruskarttaote 1:5000 / Lähde		Pohjakarttaote (mittakaava?) / Raaseporin kaupunki		

	RAKENNUS	RAKENNUSAJANKOHTA JA MUUTOKSET	KÄYTTÖTARKOITUKSET ENNEN JA NYT
1	Asuinrakennus	(1900-l. alku?)	
2	Piharakennus	vanha	
3	Asuinrakennus ?	uusi	Kesäasunto?
4			



Asuinrakennus 1



Piharakennus

HISTORIA JA YMPÄRISTÖ

Asutushistoria:

Lähiympäristö:

Pihapiiri:



ARVOT

KULTTUURIHISTORIALLISET ARVOT	SUOSITUS YLEISKAAVAAN
Rakennushistoriallisesti arvokas Ympäristöllisesti arvokas	Asuinrakennus 1 sr, Alue /s
ARVOJEN PERUSTELUT/ YHTEENVETO	
SUOJELU- JA KAAVATIEDOT	

MUUT TIEDOT

LÄHTEET	INVENTOINTITIEDOT
	Mia Saloranta, kulttuuriympäristöinventointi Karjaan läntisen taajaman osayleiskaavaa varten. Maastokäynti: 2013

VALOKUVAT

<i>Kulttuuriympäristöselvitys - Karjaan läntinen taajama osayleiskaava</i>			Numero inventointikartalla	86
KIINTEISTÖN NIMI	KIINTEISTÖN NRO	KATUOSOITE	POSTINRO	POSTITOIMIPAIKKA
Åsbacka	710-57-7003-3	Hitsaajantie 10	10300	Karjaa
				
Peruskarttaote 1:5000 / Lähde		Pohjakarttaote (mittakaava?) / Raaseporin kaupunki		

	RAKENNUS	RAKENNUSAJANKOHTA JA MUUTOKSET	KÄYTTÖTARKOITUKSET ENNEN JA NYT
1	Asuinrakennus	1940? (1915, laajennettu joka suuntaan + keskuslämmitys ja sisävessa 1953; oven päälle parveke 2000)	(Vanhin osa 1915 näkyy kivijalassa+ vanha runko on rakennuksen osana)
2	Piharakennus	Sisällä keskiosassa hirressä 1877, laajennettu molempiin suuntiin	Ollut mm. navetta, pieni asunto keskellä ja ulkokäymälät. Nyk. mm varasto ja kanala.



HISTORIA JA YMPÄRISTÖ

Asutushistoria:

Lähiympäristö: Ainoa asuinkiinteistö teollisuusalueen keskellä. Vanha Tammisaarentie on kulkenut talon vierestä??? (nyk Hitsaajantie).

ARVOT

KULTTUURIHISTORIALLISET ARVOT	SUOSITUS YLEISKAAVAAN
Rakennushistoriallisesti arvokas	Asuinrakennus ja piharakennus sr
ARVOJEN PERUSTELUT/ YHTEENVETO	
SUOJELU- JA KAAVATIEDOT	

MUUT TIEDOT

LÄHTEET	INVENTOINTITIEDOT
	Mia Saloranta, kulttuuriympäristöinventointi Karjaan läntisen taajaman osayleiskaavaa varten. Maastokäynti: 2013

VALOKUVAT