

RASEBORGS STAD
KATARINASKOLAN-
NABOGATAN
ändring av detaljplan

Ändring av detaljplan...

Bildas...

Skala 1:1000

DETALJPLANE BETECKNINGAR
OCH -BESTÄMMELSER:

Kvartersområde för allmänna byggnader.

Kvartersområde för bilplatser. Siffrorna inom parentes anger de kvarter vilkas bilplatser får förläggas till området.

Linje 3 m utanför planområdets gräns.

Gräns mellan två kvarter.

Kvarters-, kvartersdels- och områdesgräns.

Gräns för delområde.

Stadsdelsnummer.

Kvartersnummer.

Namn på gata, väg, öppen plats, torg, park eller annat allmänt område.

Y Yleisten rakennusten korttelialue.

LPA (12345) Autopaikkojen korttelialue. Sulussa olevat numerot osoittavat kortteille, joiden autopaikkoja saa alueelle sijoittaa.

3 metriä kaava-alueen rajan ulkopuolella oleva viiva.

Kahden korttelin välinen raja.

Korttelin, korttelinosan ja alueen raja.

Osa-alueen raja.

51 Kaupunginosan numero.

47 Korttelin numero.

NABOGATAN Kadun, tien, katuaukion, torin, puiston tai muun yleisen alueen nimi.

RAASEPORIN KAUPUNKI
KATARINASKOLAN-
NAAPURINKATU
asemakaavan muutos

Asemakaavan muutos koskee 51. kaupunginosassa katu- ja virkistysalueita.

Muodostuu 51. kaupunginosassa osa korttelia 73 sekä siihen liittyvä katualue.

Mittakaava 1:1000

ASEMAKAAVAMERKINTÖJÄ
JA -MÄÄRÄYKSIÄ:

Byggrätt i kvadratmeter våningsyta.

2400


Rakennuskoikeus kerrosalaneliömetreinä.

Romersk siffror anger största tillåtna antalet våningar i byggnaderna, i byggnaden eller i en del därav.

III

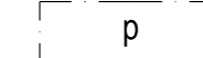
Roomalainen numero osoittaa rakennusten, rakennuksen tai sen osan suurimman sallitun kerrosluvun.

Byggnadsyta.



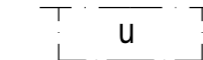
Rakennusala.

Parkeringsplats.



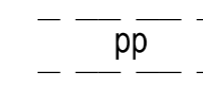
Pysäköintipaikka.

Utsprång.



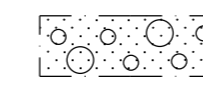
Uloke, joka kuuluu korttelin yleisten rakennusten korttelialueeseen. Ulokkeen alalle saa rakentaa sillan ja opetuslojia. Ulokkeen saa toteuttaa asemakaavaan merkityn rakennuskoikeuden lisäksi. Vapaan aikkukorkeuden tulee olla vähintään 4,2 m.

För gång- och cykeltrafik reserverad del av område. Läget riktigt, förbindelsen bindande.




Jalankululle ja polkupyöräilylle varattu alueen osa. Sijainti ohjeellinen, yhteys sitova.

Del av område som ska planteras med träd och buskar.



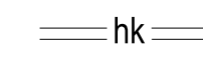
Puilla ja pensailta istutettava alueen osa.

Gata.



Katu.

Lägfartsgata.



Hidaskatu.

Allmänna bestämmelser:

Yleiset määräykset:

Bilplatser bör reserveras enligt en separat behovsutredning.


Autopaikkoja tulee varata erillisen tarveselvityksen mukaisesti.

Rakennuslupaa haettaessa tulee esittää hulevesien hallintasuunnitelma.

Tonilla ja rakennusten yhteyteen saa rakentaa aurinko- ja geonergian keräimiä sekä energian varastointijärjestelmiä.

Härmed intygar jag, att detaljplanekartan överensstämmer med Raseborgs stadsstyrelsens el. fullmäktiges beslut20___, § ___ i protokollet.
Täfen todistan, että asemakaavakartta on Raaseporin kaupunginhallituksen tai valtuuston pöytäkirjan20___, §:n ___ tekemän päätöksen mukainen.

På tjänstens vägnar: stadssekreterare
Viran puolesta: kaupunginsihteeri THOMAS FLEMMICH

Behandling/Käsittely	Ri:nr./Pii:nro	Dat./Pvm.
Laga kraft / Lainvoimainen		
FGE / VALT		
STDS / KH		
PLANLN, godkännande/ KAAVLTK, hyväksyminen		
Offentligen framlagd, förslag / Julkisesti nähtävillä, ehdotus		
PLANLN, förslag / KAAVLTK, ehdotus		
Offentligen framlagd, utkast / Julkisesti nähtävillä, luonnos		xx.xx.-xx.xx.2023
PLANLN, utkast / KAAVLTK, luonnos		26.4.2023
 KATARINASKOLAN, ändring av detaljplan UTKAST KATARINASKOLAN, asemakaavan muutos LUONNOS		
Konsult / Konsultti		Daterad/Päiväys
Arkkitehti/Arkkitehti Jussi Partanen	stadsarkitekt Kaupunginarkitehti JOHANNA BACKAS	26.4.2023
Beredare/Välisittelijä Arkinum./Arkistinumero	Diarinum./Diarinumero	Planbeteckning/Kaava/luonnos
Ri:ad av/Pi:iränyt Jussi Partanen		7004

Inom detta detaljplaneområde ska tomtindelningen vara separat.

Tällä asemakaava-alueella fonttijaon tulee olla erillinen.